


















LEGENDA

-  Objekty vytipované na zápis do ÚZPF
-  Objekty dotvárajúce historické prostredie
-  Objekty, ktoré nie sú v pamiatkovom území rušivé
-  Objekty, ktoré sú v pamiatkovom území rušivé
-  Hodnotný historický urbanistický priestor pamiatkového územia (námestia, ulice)
-  Diaľkové pohľadové uhly na historickú siluetu pamiatkového územia
-  Diaľkové pohľadové uhly z vnútra pamiatkového územia na krajinný obraz
-  Významné pohľady vo vnútri pamiatkového územia
-  Plochy po asanácii objektov t.j. rezervné plochy (R₁- R₅)
-  Plochy verejnej zelene
-  Plochy zelene (sady, záhrady, predzáhrady)
-  Výškové a hmotové dominanty
-  Vodné plochy a toky
-  Komunikácie a spevnené plochy
-  Hranica pamiatkového územia

PAMIATKOVÁ ZÓNA ČELOVCE		VÝSKUM	
VÝKRES ROZBORU PAMIATKOVÝCH HODNŔT OBJEKTOV V PAMIATKOVOM ÚZEMÍ			
VYPRACOVAL	DÁTUM	MIERKA	ČÍSLO VÝKRESU
ING.ARCH.S.PAVLOVÁ	12/2005	1 : 2000	I.2.2.