

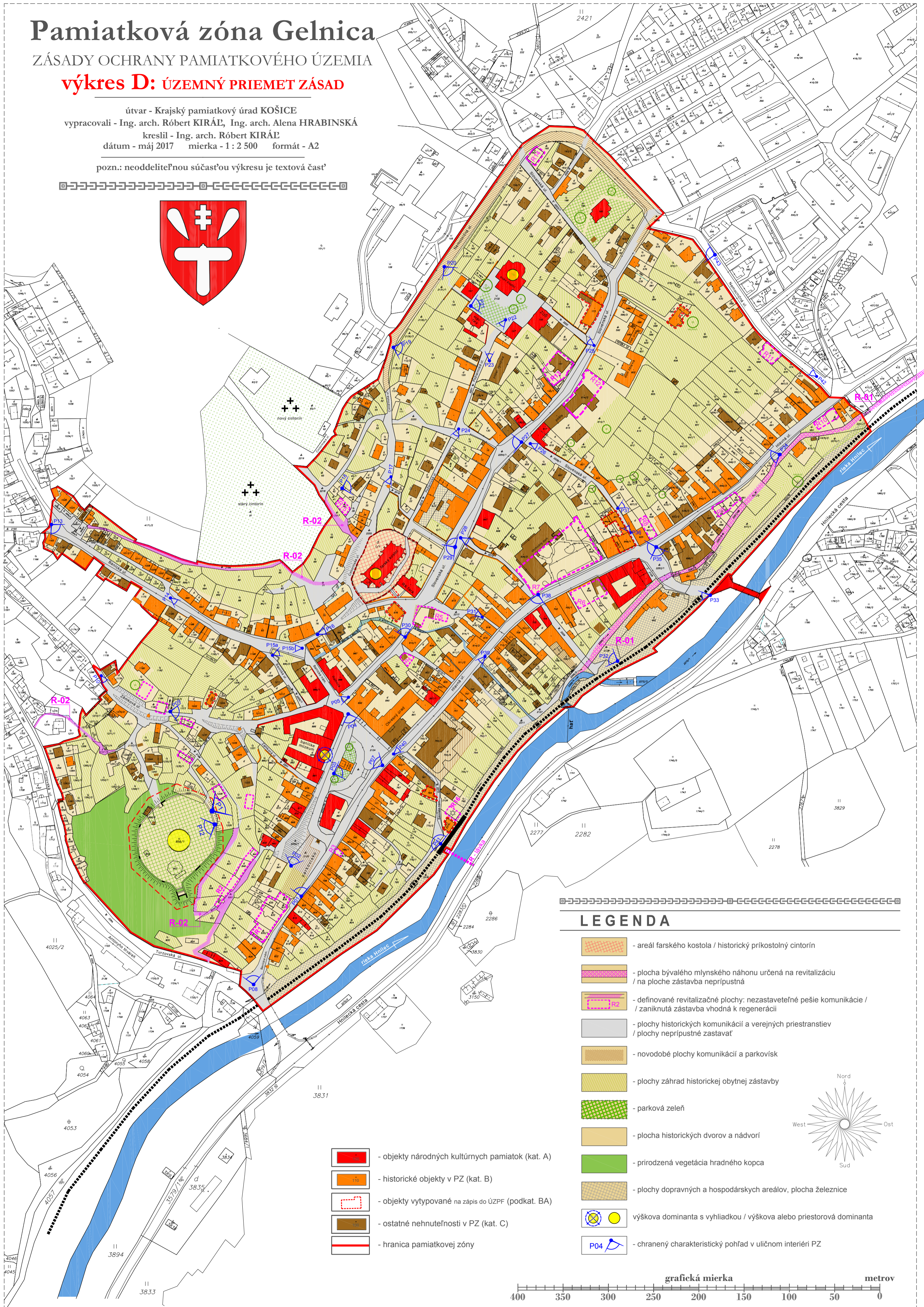

Pamiatková zóna Gelnica

ZÁSADY OCHRANY PAMIATKOVÉHO ÚZEMIA

výkres D: ÚZEMNÝ PRIEMET ZÁSAD

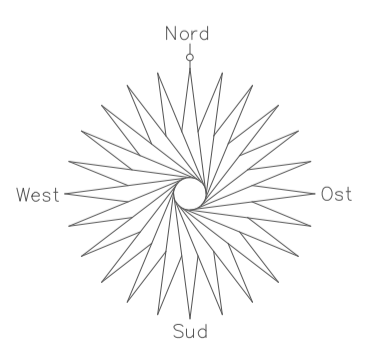
útvár - Krajský pamiatkový úrad KOŠICE
vypracovali - Ing. arch. Róbert KIRÁL, Ing. arch. Alena HRABINSKÁ
kreslil - Ing. arch. Róbert KIRÁL
dátum - máj 2017 mierka - 1 : 2 500 formát - A2

pozn.: neoddeliteľnou súčasťou výkresu je textová časť



LEGENDA

- areál farského kostola / historický prikostolný cintorín
- plocha bývalého mlynskeho náhonu určená na revitalizáciu / na ploche zástavba neprípustná
- definované revitalizačné plochy: nezastaviteľné pešie komunikácie / zaniknutá zástavba vhodná k regenerácii
- plochy historických komunikácií a verejných priestranstiev / plochy neprípustné zastavať
- novodobé plochy komunikácií a parkovísk
- plochy záhrad historickej obytnej zástavby
- parková zeleň
- plocha historických dvorov a nádvorí
- prirodzená vegetácia hradného kopca
- plochy dopravných a hospodárskych areálov, plocha železnice
- výškova dominanta s vyhladkou / výškova alebo priestorová dominanta
- chránený charakteristický pohľad v uličnom interiéri PZ



- objekty národných kultúrnych pamiatok (kat. A)
- historické objekty v PZ (kat. B)
- objekty vytypované na zápis do ÚZPF (podkat. BA)
- ostatné nehnuteľnosti v PZ (kat. C)
- hranica pamiatkovej zóny

