


Príloha 5.2.8 – Chránené charakteristické pohľady v uličnom interiéri Pamiatkovej zóny Gelnica



P 01 – Banícke námestie, pohľad z krajnej východnej časti námestia smerom k Hlavnej ulici.



P 02 – Banícke námestie, pohľad z parkoviska smerom hotelu Rúna.



P 03 – Banícke námestie, pohľad na námestie pod radnicou.



P 04 – Banické námestie, pohľad z východného kraja námestia.



P 05 – Zámková ulica, západne za radnicou. Na pravom nároží je Mestský úrad.



P 07 – Banické námestie, pohľad na radnicu zo spodnej časti námestia.



P 08 – Banické námestie, juhozápadný kraj pamiatkovej zóny mesta.



P 09 - Zámkova ulica. Pohľad na domy Zámkovej ulice s číslom 7, 24, 25 a 38.



P 10 - Zámkova ulica. Zachytáva domy Zámkovej ulice s číslom 4 a 38.



P 12 – Zámčisko. Pohľad na parkovú úpravu Zámčiska so zachovanými fragmentmi hradu.



P 13 – Západný kraj pamiatkovej zóny na Baníckej ulici, z ktorej je priehľad do zvažujúcej sa Baníckej ulice.



P 14 – Banická ulica. Jej spodná časť, zvažujúca sa k ulici Banícke námestie.



P 15a – Banická ulica. Pohľad na napojenie Baníckej ulice a ulice Banícke námestie s priehľadom na farský rímskokatolícky kostol Nanebovzatia Panny Márie.



P 15b – Banická ulica. Priehľad na zástavbu ulice, ktorá sleduje nárast terénu a jej mierne zakrivenie.




P 16 – Cintorínska ulica. V popredí, po ľavej strane budova bývalej školy a za ním farský kostol Nanebovzatia Panny Márie.



P 17 - Cintorínska ulica. Ulica vedená priečne narastajúcim terénom mesta. V ľavo farský kostol Nanebovzatia Panny Márie. Na pravo radová zástavba baníckych domov.




P 18 - Cintorínska ulica. Pohľad na zástavbu v hornej krajnej severozápadnej časti pamiatkovej zóny, pod cintorínom.



P 19 – Nemocničná ulica. Severozápadná hranica pamiatkovej zóny. Pohľad na záhradnú úpravu parciel, v pozadí s mestskou zástavbou.



P 20 – Nemocničná ulica. Spojovací nespevnený chodníček pre peších, vedúci k Lutherovmu námestiu.



P 21 – Lutherovo námestie. Pohľad zo severozápadného kraja na námestie a čelnú fasádu evanjelického kostola.



P 22 – Lutherovo námestie s priehľadom na Požiarnickú ulicu. Na horizont vystupuje veža farského kostola Nanebovzatia Panny Márie.



P 23 - Pohľad na evanjelický kostol a Lutherovo námestie z Požiarnej ulice.




P 24 - Požiarnej ulica vedúca k farskému kostolu Nanebovzatia Panny Márie.



P 25 – Pohľad zo Slovenského ulice do vedľajšej uličky vedúcej na Lutherovo námestie. V priehľade osi ulice juhovýchodná fasáda evanjelického kostola.



P 26 – Pohľad do priečne vedenej časti Slovenského ulice.



P 27 – Severná zástavba Slovenského ulice.



P 28 – Pohľad do priečne vedenej uličky spájajúcej Slovenského a Hlavnú ulicu.



P 29 – Slovenského ulica, pohľad na farský kostol Nanebovzatia Panny Márie, fary a v pozadí radnice.




P 30 – Slovenského ulica, pohľad na farský kostol Nanebovzatia Panny Márie a faru.



P 31 – Priechne vedená ulička spájajúca Slovenského a Hlavnú ulicu, s priehľadom na farský kostol Nanebovzatia Panny Márie.



P 32 – Juhovýchodná hranica pamiatkovej zóny, pohľad na zástavbu od železničnej trate. V pozadí sa vypína hradný kopec Zámčisko a pred ním veža radnice.



P 33 – Juhovýchodná hranica pamiatkovej zóny, pohľad na zástavbu od železničnej trate.



P 34 – Východný kraj Hlavnej ulice, záver pamiatkovej zóny mesta. Domy Hlavnej ulice s číslom 71 – 79.



P 35 – Hlavná ulica, napojenie na kamenný most (národná kultúrna pamiatka). Zachytáva domy na Hlavnej ulici s číslom 50, 19, 17, 15, 13.



P 36 – Priečne vedená Slovenského ulica spájajúca pozdĺžne vedenú časť Slovenskej ulice a Hlavnú ulicu.



P 37 – Pohľad do zástavby mestského bloku zo Slovenského priečne vedenej časti ulice.



P 38 – Hlavná ulica, križovatka Hlavnej ulice (v spodnej časti mesta) a priečnych vedľajších ulíc smerom od Slovenskej ulice po železničnú trať.



P 39 – Radová zástavba západnej hornej časti Hlavnej ulice. V priehľade osi ulice hotel Rúna. Zachytené sú domy na Hlavnej číslo 1 – 13.



P 40 – Zástavba západného horného kraja Hlavnej ulice.



P 41 – Ulica Banické námestie od železničnej zastávky (malej).



**P 42 – Nemocničná ulica, vilová zástavba na jej spodnej juhovýchodnej časti.
Zachytené domy číslo 1, 3, 5, 4.**



P 43 – Nemocničná ulica. Vily s číslom 7 a 9, v jej hornej severovýchodnej časti ulice.

