

11. Pohľad na pamiatkové územie zač. 40. rokov 20. storočia




12. Pohľad na pamiatkové územie z roku 1942



13. Pohľad na mesto od železničnej stanice v 50. rokoch 20. storočia




14. Pohľad na pamiatkové územie v 50. až 60. rokoch 20. stor.



15. Pohľad na pamiatkové územie v 50. - 60. rokoch 20. stor.





16. Ten istý pohľad v r. 2007



17. Letecké foto z webu dokumentujúce širšie vzťahy a terénnu konfiguráciu územia PZ







18. Letecké foto z webu (r. 2008)





19. Pohľad na areál kostola od juhovýchodu z r. 1948 (súkromný archív p. Csákyovej)



20. Rímskokatolícky kostol a zvonica v 50. rokoch 20. Storočia



21. Južný pohľad na kostol a ohradný múr zo 60. – 70. rokov 20. storočia



22. Juhovýchodný pohľad na zvonnicu a rímskokatolícky kostol (r. 1993)



23. Juhovýchodný pohľad na zvonicu a rímskokatolícky kostol (r. 2004)



24. Západná fasáda rímskokatolíckeho kostola (rok 2013)





25. Rímskokatolícky kostol a zvonica zo severnej strany (rok 2013)



26. Kamenné rímsy a ostenia na veži kostola (jún 2014, február 2004)





27. Archaické zoomorfné a antropomorfné motívy na kamennej rímse veže kostola (február 2004)



28. Južná časť areálu kostola (r. 2004)



29. Južná časť areálu kostola (rok 2013)



30. Severozápadná časť areálu kostola s ohradným múrom (jún 2013)





31. Juhozápadná časť areálu kostola s ohradným múrom (jún 2014)




32. Západná časť areálu kostola s ohradným múrom (jún 2013)





33. Vstup do areálu kostola (máj 2014)



34. Výsadby ihličnanov pri zvonici (jún 2013)