














# PAMIATKOVÁ ZÓNA HANUŠOVCE NAD TOPĽOU

## LEGENDA

-  hranica pamiatkovej zóny
-  národné kultúrne pamiatky - stavby
-  národná kultúrna pamiatka - park
-  areál kostola vytypovaný na vyhlásenie za národnú kultúrnu pamiatku
-  objekty rešpektujúce pamiatkové hodnoty územia
-  objekt nerešpektujúci pamiatkové hodnoty územia
-  sadovnícka úprava
-  archeopark
-  komunikácie so zbytkovými plochami zelene
-  1-11 chránené pohľady v interiéri pamiatkového územia



Riaditeľka KPÚ Prešov:	Ing. Eva Semanová	KRAJSKÝ PAMIATKOVÝ ÚRAD PREŠOV	
Zodpovedný riešiteľ:	Ing. arch. Jana Onufráková		
Spoluriešitelia:	Ing. Emília Grešová Mgr. Peter Harčar Mgr. Anna Okruhľanská Ing. Adriana Pavlíková	Mgr. Dominik Sabol Ing. Eva Semanová Mgr. Eva Sendeková Ing. Ľubor Suchý	
Akcia:	<b>ZÁSADY OCHRANY PAMIATKOVÉHO ÚZEMIA PZ HANUŠOVCE NAD TOPĽOU</b>		
Výkres:	<b>Územný priemet zásad ochrany PZ Hanušovce n. Topľou</b>	Formát: 3 x A4	Dátum: 09 / 2014
Autor výkresu:	Ing. arch. Jana Onufráková Ing. Adriana Pavlíková	Mierka: 1:2 000	Č. výkresu: <b>06</b>