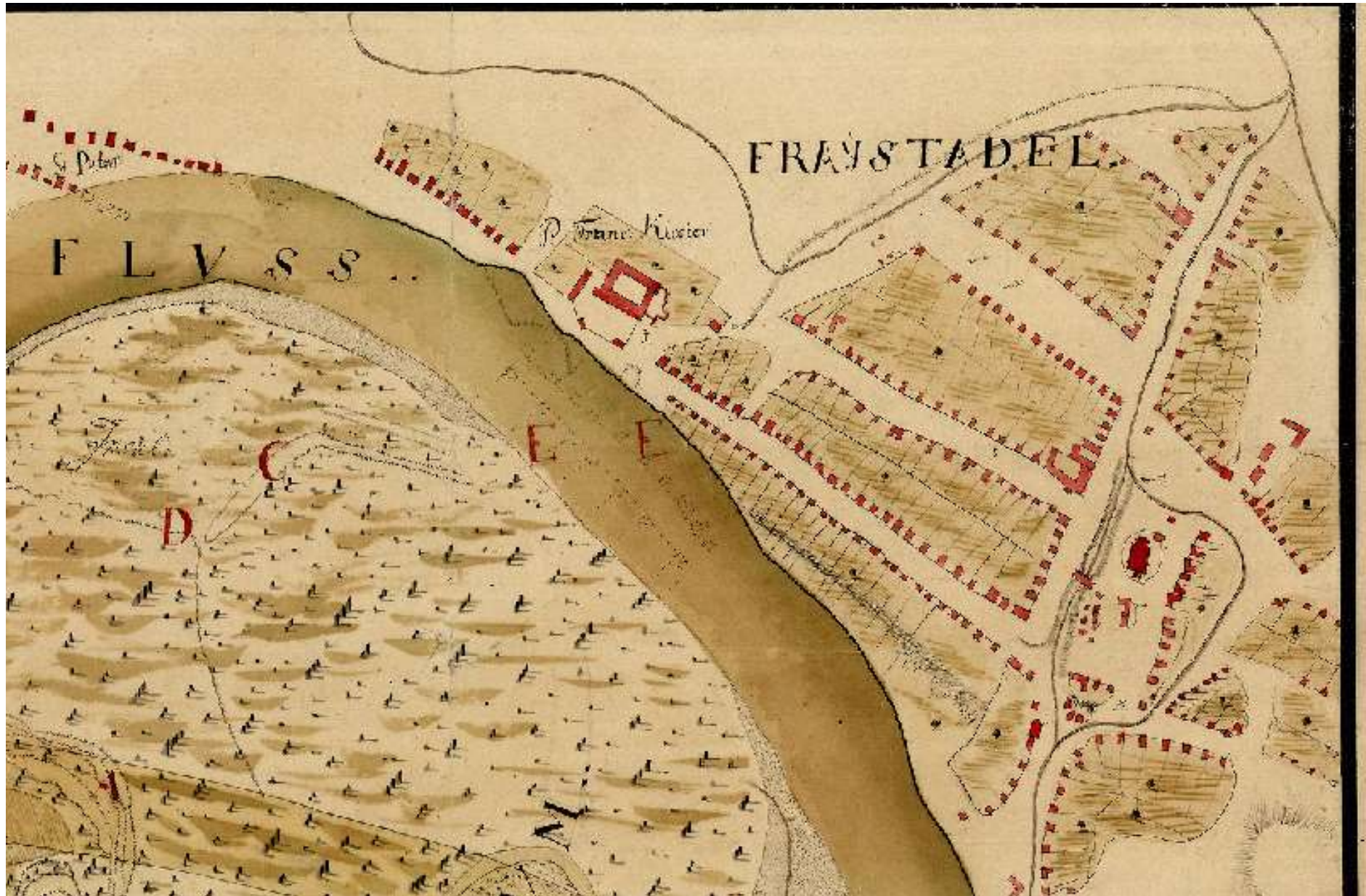


HISTORICKÉ MAPY A PLÁNY



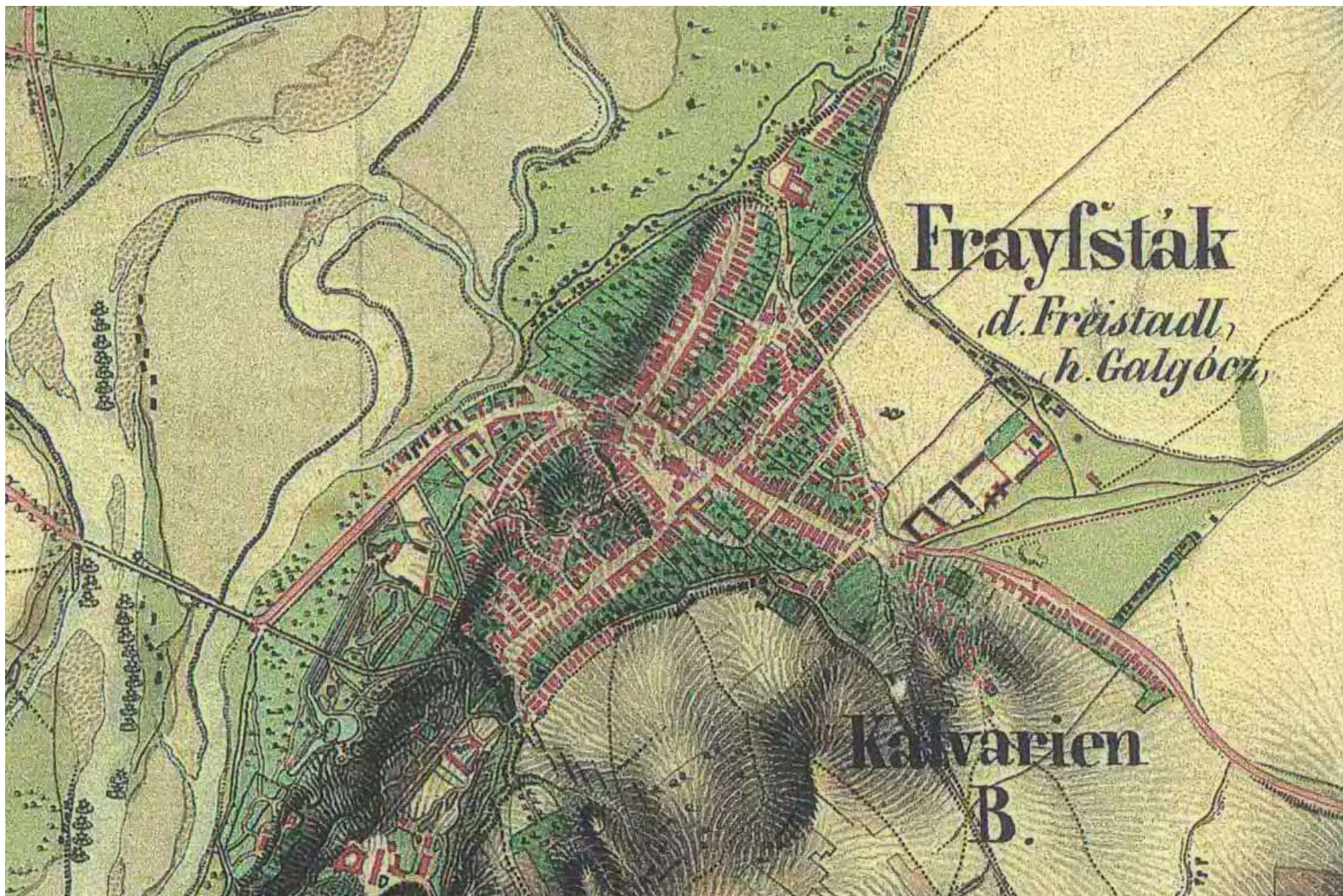
1. Hlohovec, r. 1749, výrez z mapy (MOL Budapešť, Plan von dem zwischen der K. K. Festung Leopoldstad und Freystadl fließenden Waag Fluss, S12 Div XVNo 0003, 1749)



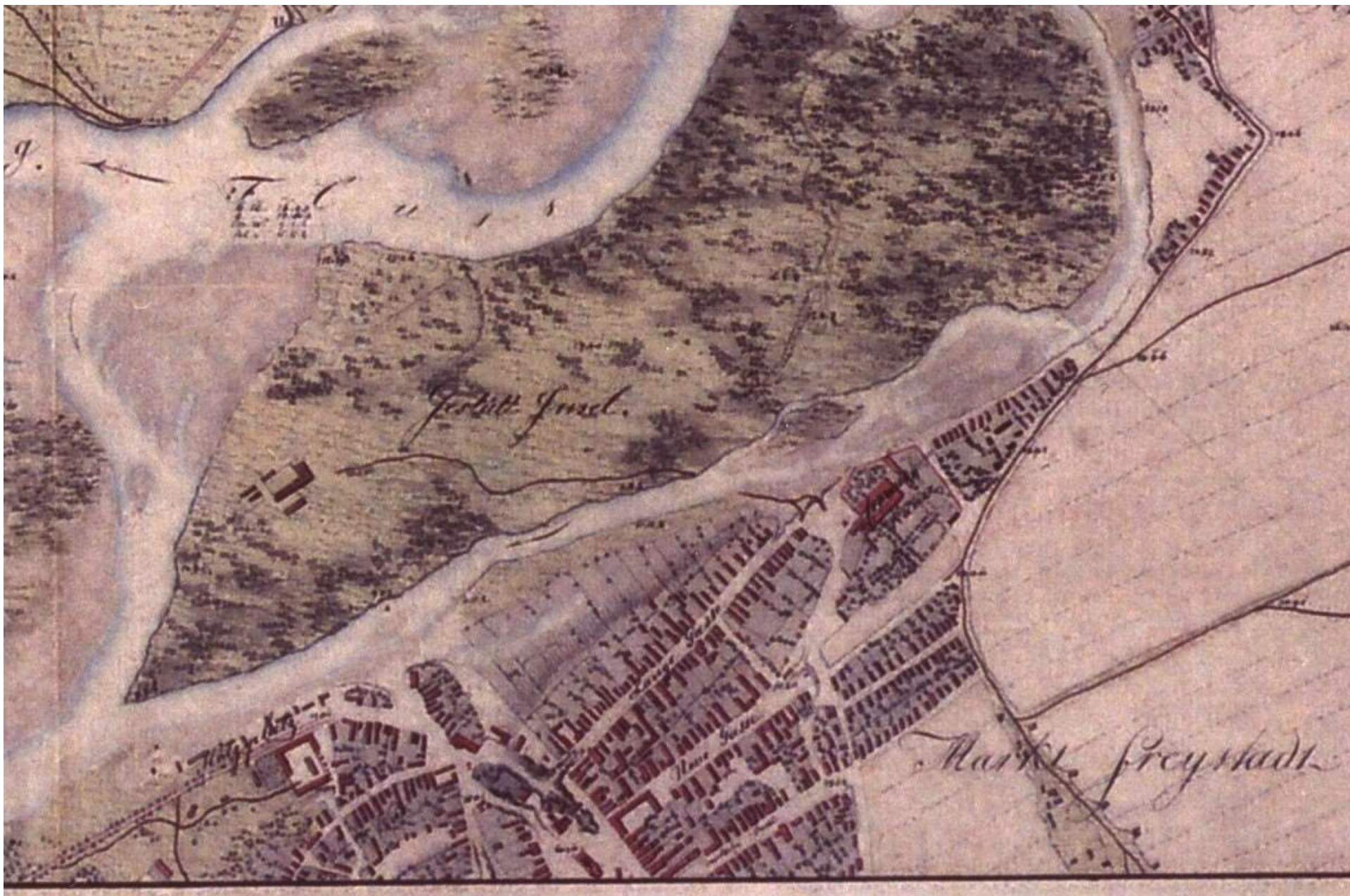
2. Hlohovec, 1. Vojské mapovanie, 1764-87 (archív PU SR)



3. Hlohovec, mapa z r.1775 (MOL Budapešť, Planum Fluvij Vagi ad Galgocz, S12 Div XVI No 0013)



4. Hlohovec, 2.Vojenské mapovanie-HC, r.1810-1869 (archív PUSR)



5. Hlohovec, výrez z mapy , r. 1810-11 (archív Vlastivedného múzea Hlohovec)



6. Plán části Hlohovca r.1818, výrez (archív Vlastivedného múzea Hlohovec)



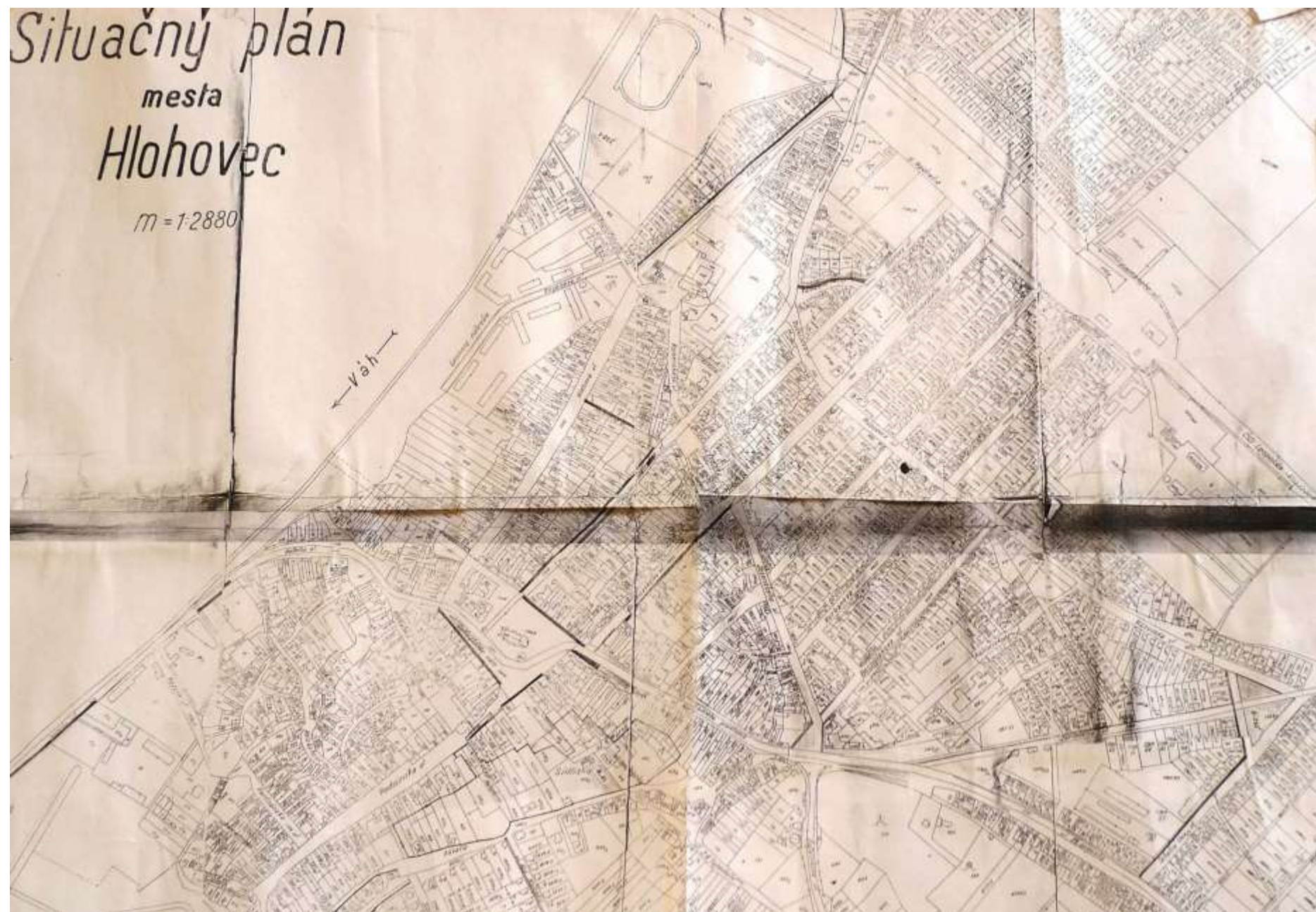
7. Katastrálna mapa Hlohovca z r.1856 (ŠABA, pobočka Trnava)



8. Hlohovec, 3.Vojenské mapovanie, r.1875-84 (archív PUSR)



9. Katastrálna mapa Hlohovca z 2.pol.19.storočia (Ústredný archív geodézie a kartografie Bratislava)



10. Situačný plán mesta Hlohovec, 60-te roky 20.st. (Mesto Hlohovec)