






LEGENDA

	Potočná forma zástavby
	Hromadná forma zástavby
	Hlavné urbanizačné osi
	Vedľajšie urbanizačné osi
	Hranica pamiatkového územia

PAMIATKOVÁ ZÓNA HORNÉ PLACHTINCE		VÝSKUM	
VÝKRES PÔDORYSNEJ ŠTRUKTÚRY ZÁSTAVBY SÍDLA			
VYPRACOVAL	DÁTUM	MIERKA	ČÍSLO VÝKRESU
ING.ARCH. I. CHOVANOVÁ	12/2005	1 : 1500	I.2.6.