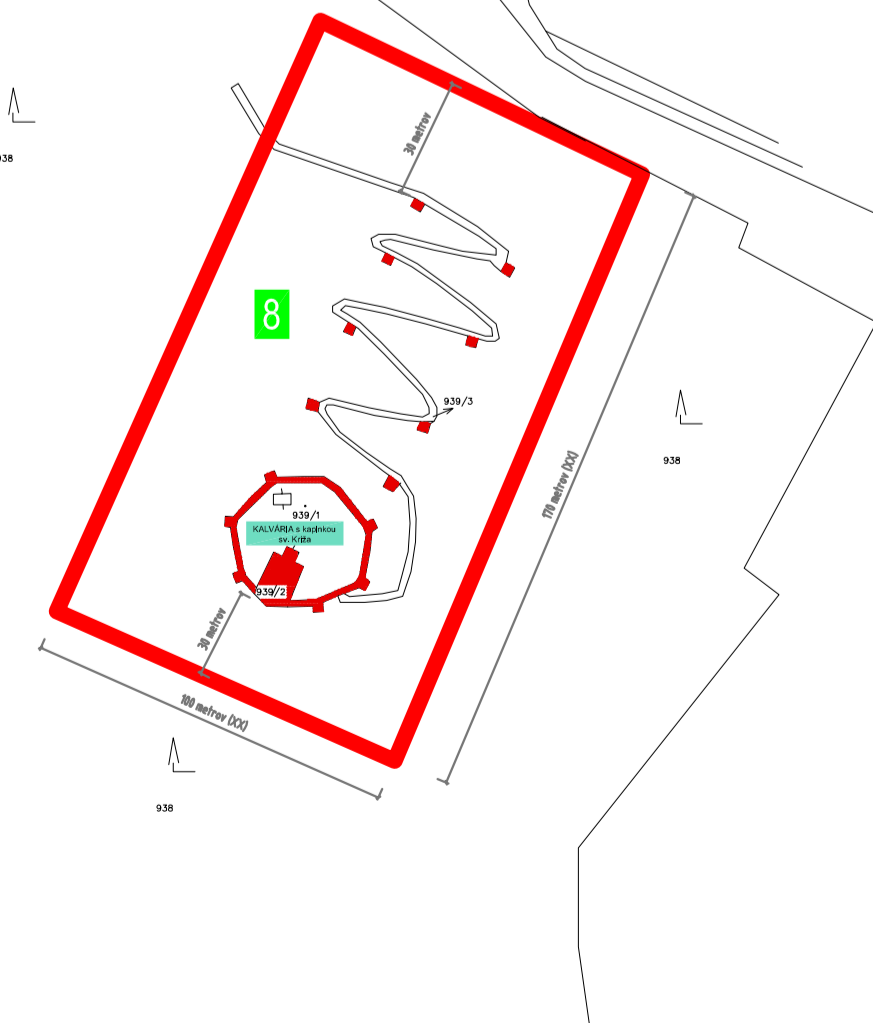



PAMIATKOVÁ ZÓNA OBCE KLÁŠTOR POD ZNIEVOM


ZÁKLADNÝ VÝKRES



LEGENDA ZNAČENIA

	HRANICA PAMIATKOVÉHO ÚZEMIA
	Národné kultúrne pamiatky
	Plochy na ktorých sa nachádzajú malé objekty nkp
	VODNÉ TOKY
	HLAVNÉ DOPRAVNÉ KOMUNIKÁCIE
	ULIČNÉ KOMUNIKÁCIE
	PLOCHY HISTORICKÝCH CINTORÍNŮV
	BLOKY PAMIATKOVÉHO ÚZEMIA
	OZNAČENÉ BLOKY
	57/1 PARCELNÉ ČÍSLO

- POZNÁMKY A VYSVETLIVKY**
- (00) Plošná veľkosť osobitne oddeleného pamiatkového územia areálu Kaviárne je vymedzená v zmysle Vyhľadky na základe kót
- 1 Križ kamenný na podstavci - návrh na zápis veci za NKP
 - 2 Socha sv. Jána Nepomuckého na sľope, NKP č. 11708/1-3
 - 3 Súsošie sv. Trojice na sľope, NKP č. 11708/1-3
 - 4 Socha sv. Floriána na podstavci, NKP č. 5641-2
 - 5 Socha sv. Amy na podstavci, NKP č. 11705/1-2
 - 6 Križ drevený na podstavci, NKP č. 11537/1
 - 7 Socha Anjela strážu, NKP č. 11707/1-2



Dielo podlieha autorským právam podľa zákona č. 618/2003 Z.z.

KRAJSKÝ PAMIAVKOVÝ ÚRAD ŽILINA: ING. MILOŠ DUDAŠ, CSc. - riaditeľ KRAJSKÝ PAMIAVKOVÝ ÚRAD ŽILINA, PRACOVISKO MARTIN: ING. ARCH. KAROL ÚRAN, PhD. - zodpovedný inžinier		KRAJSKÝ PAMIAVKOVÝ ÚRAD ŽILINA pracovisko MARTIN	
akcia výkres spoločnosť	ZÁSADY OCHRANY PAMIATKOVÉHO ÚZEMIA - PAMIATKOVÉJ ZÓNY OBCE KLÁŠTOR POD ZNIEVOM Základný výkres Mgr. KRISTINA ZVEDELOVÁ, PhD., PhDr. JANA SLAMEŇOVÁ MGR. ING. MIROSLAVA SÍCHTOVÁ, MGR. MARTIN FURMAN, PhD. ING. ARCH. KAROL ÚRAN, PhD., PhDr. JANA SLAMEŇOVÁ	číslo par.	číslo výkresu
grafická časť	stupeň pd	dátum	merka
UPD - podklad	11/2015	1 : 2000	6 x A4
formát	0.		