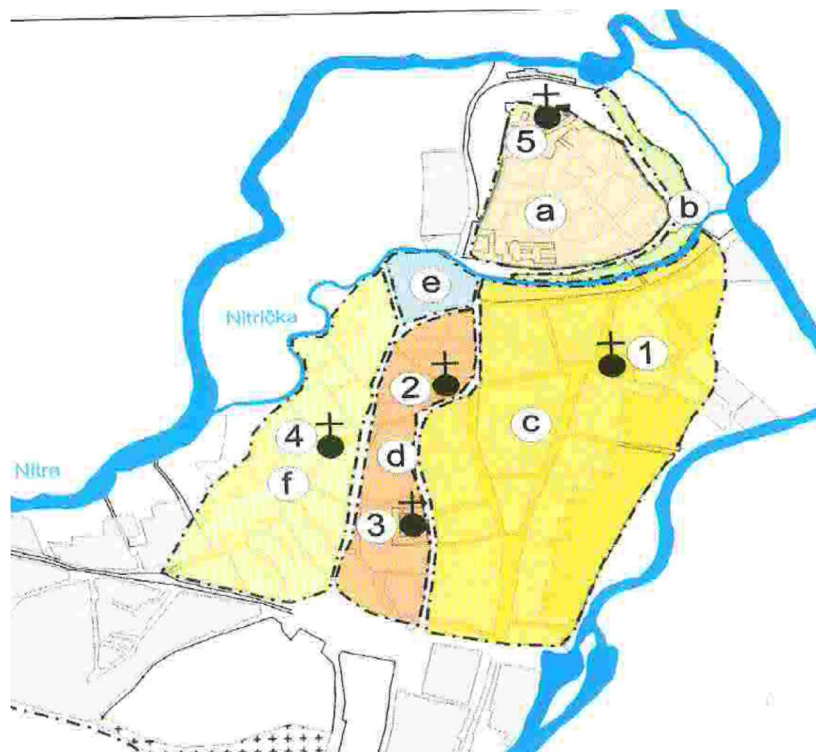
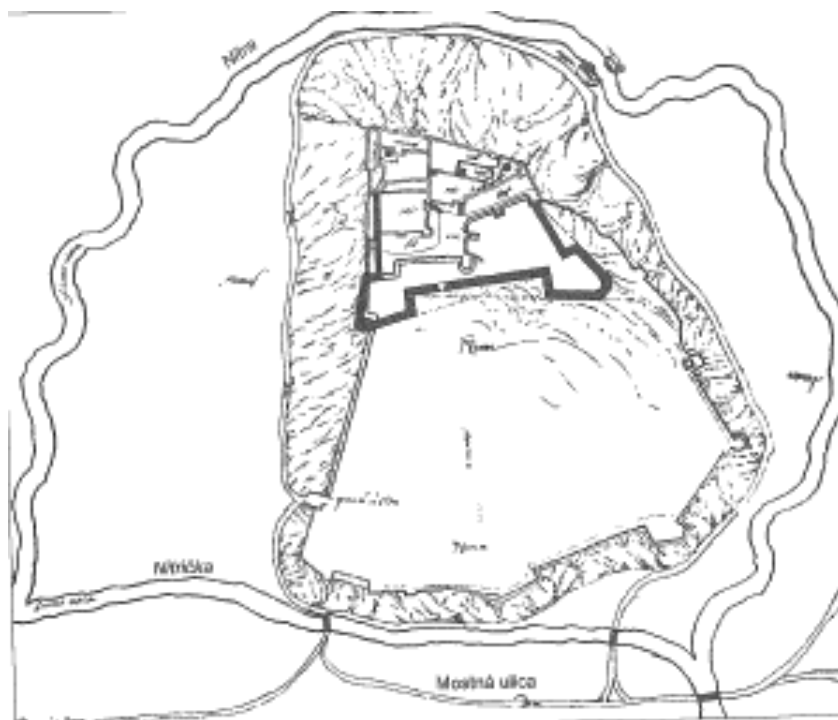


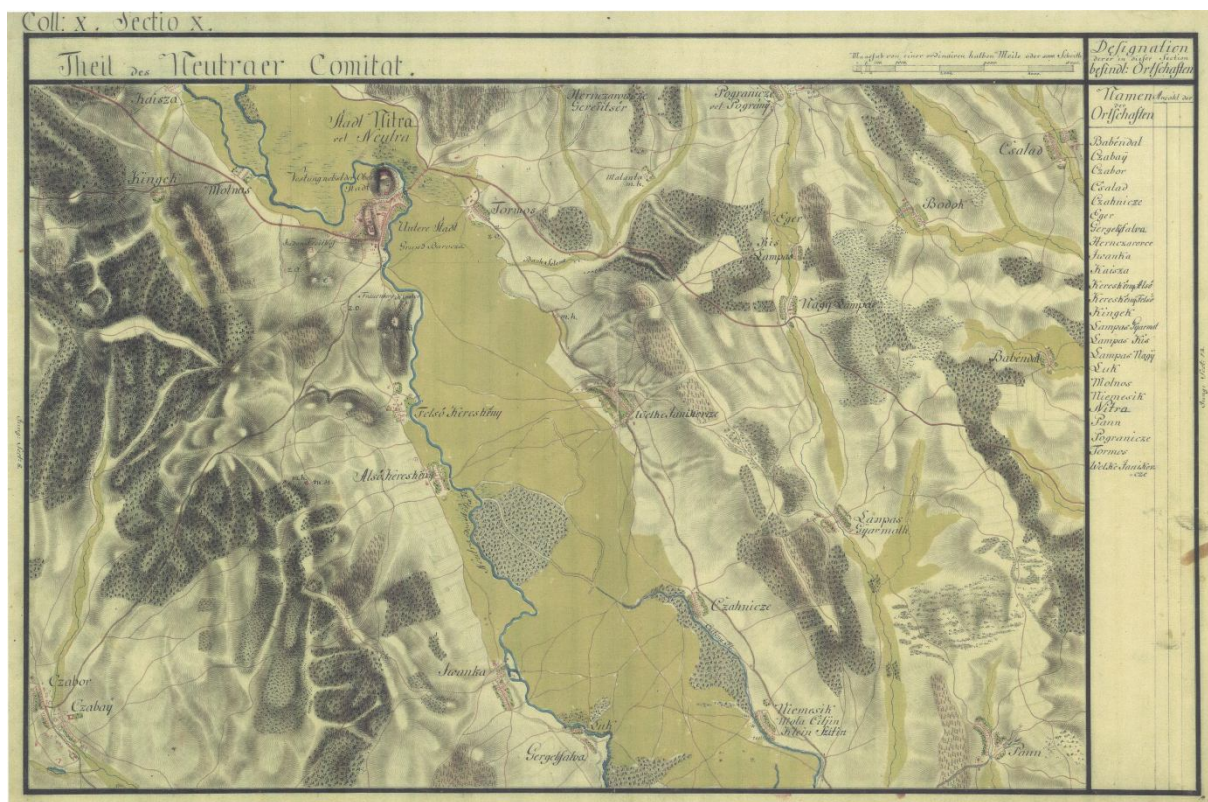
6.1.2 Historické mapy



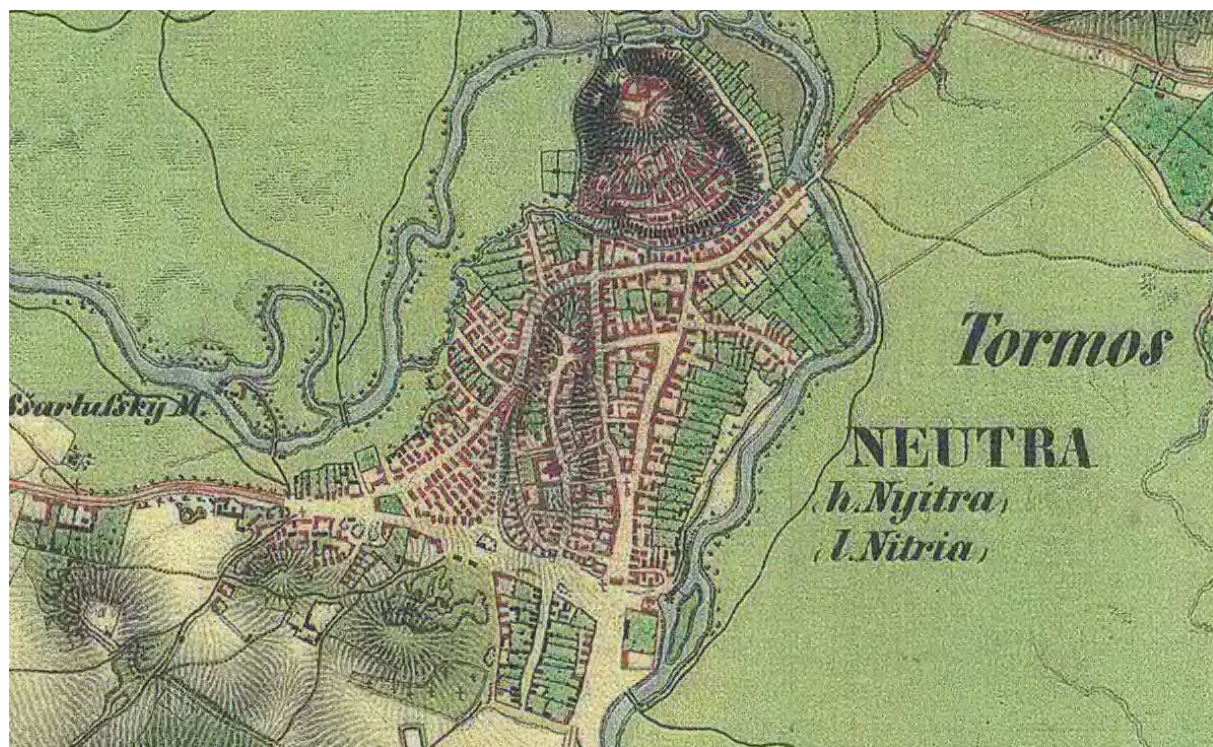
6.1.2.1 Nitra v 13. – 15. storočí (zakreslené do plánu mesta v 19. storočí): 1 – Kostol sv. Jakuba, 2 – Kostol sv. Michala Archanjela, 3 – Kostol Blahoslavenej Panny Márie, 4 – Kostol sv. Štefana, 5 – Kostol sv. Emeráma, a – Castrum, b – Suburbium, c – Civitas, d – Castrum ludeorum, e – Kapitulská, f – Párovce



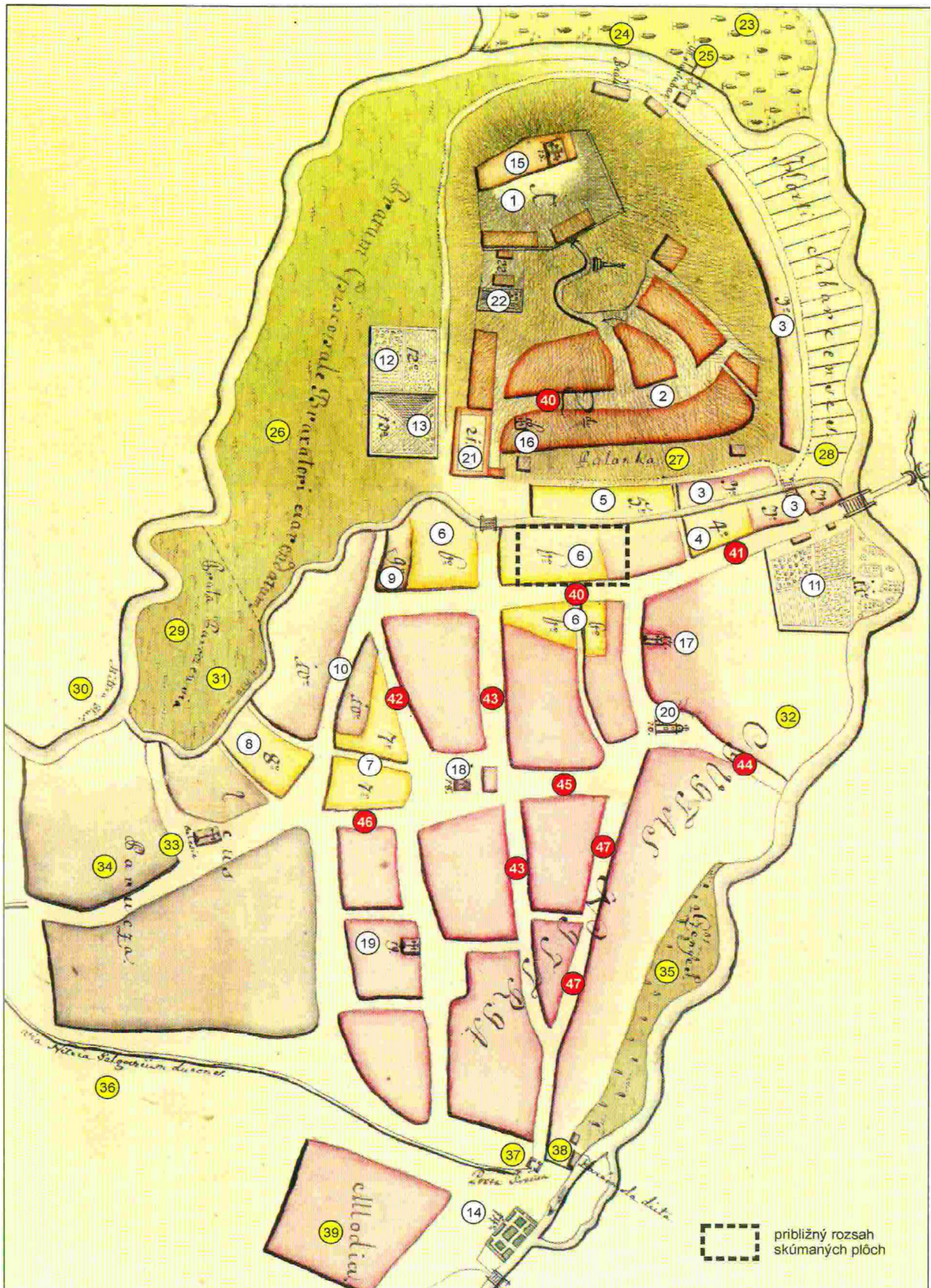
6.1.2.2 Plán hradného kopca z roku 1562



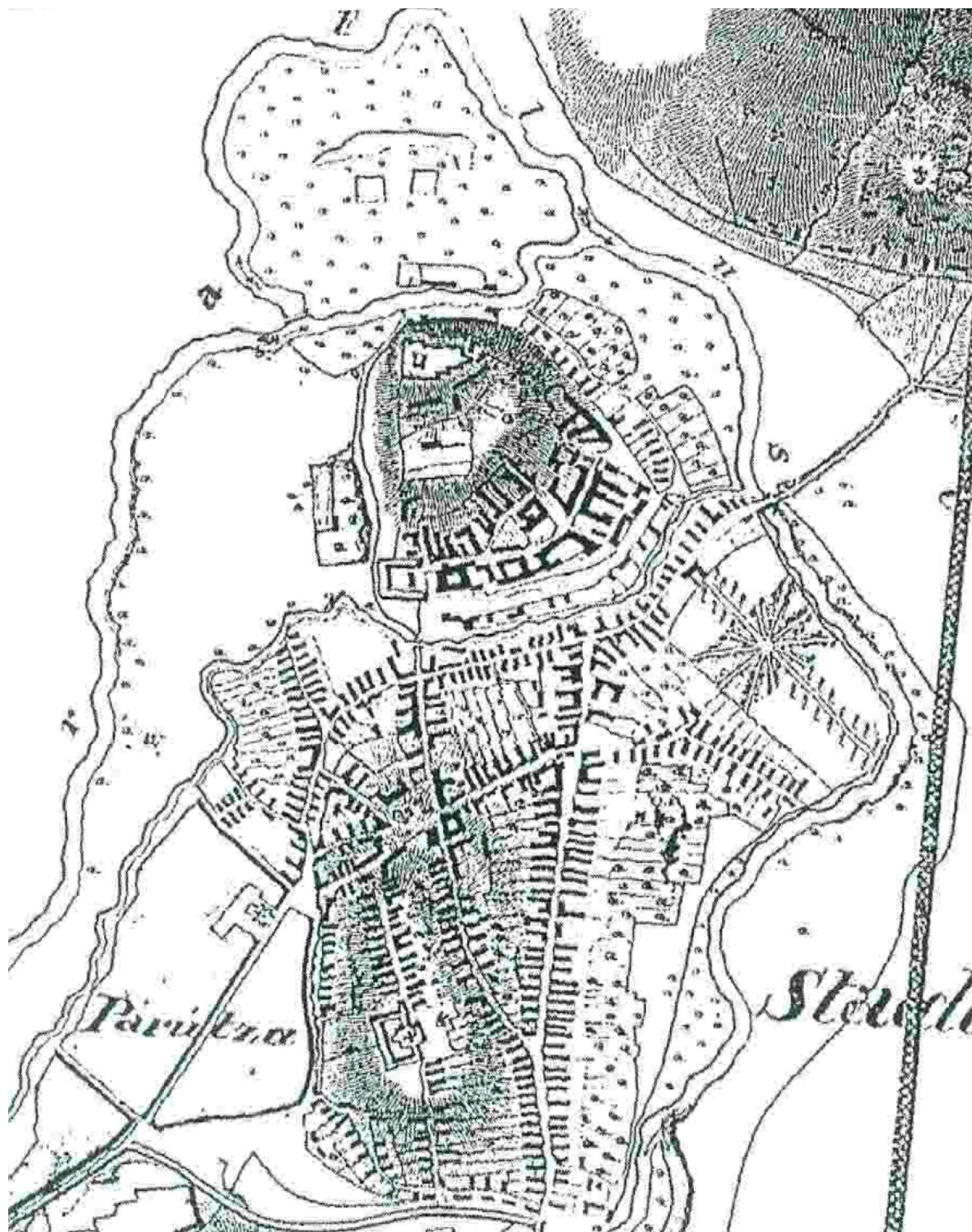
6.1.2.3 Rukopisná mapa I. vojského plánovania z roku 1782



6.1.2.4 Rukopisná mapa II. vojského plánovania z roku 1839



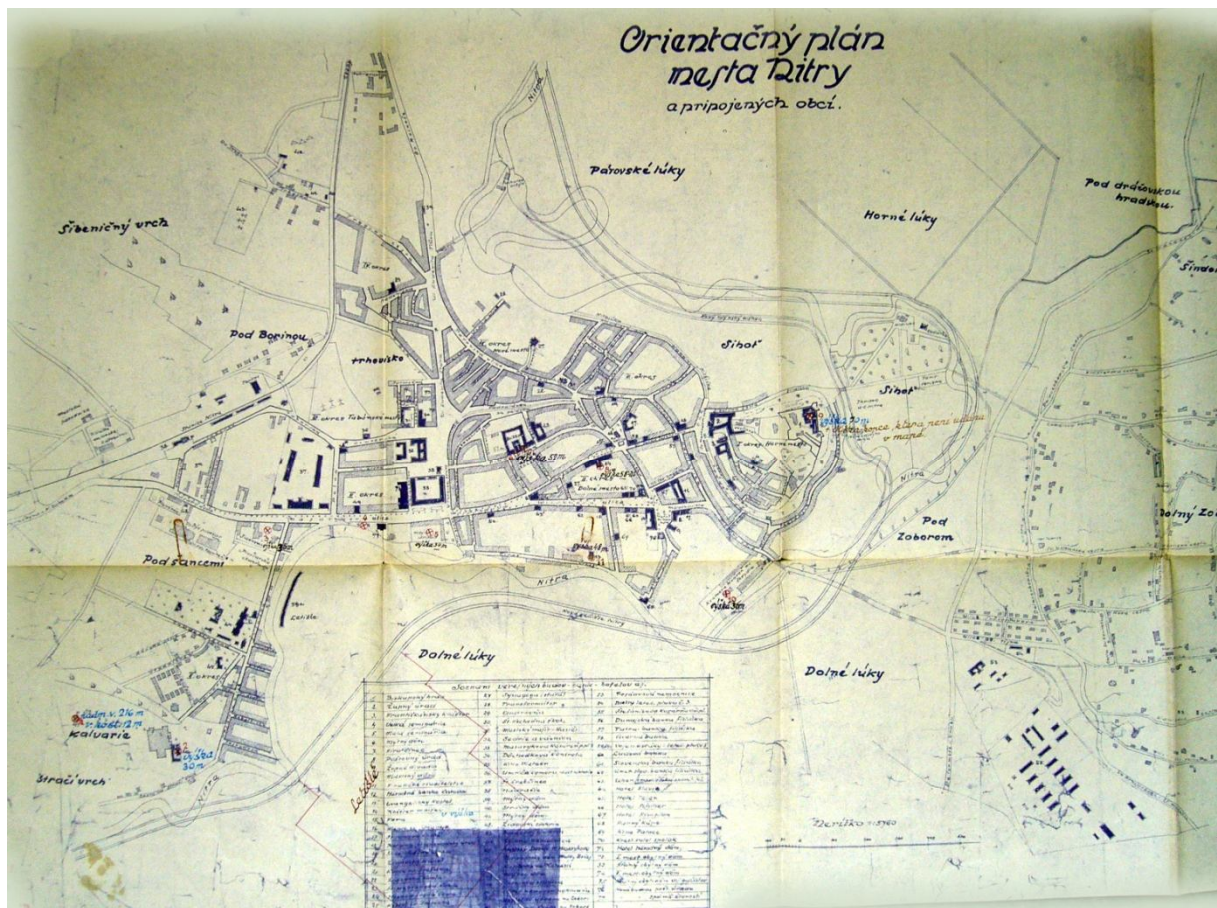
6.1.2.5 Plán Nitry, rok 1801



6.1.2.6 Plán Nitry z druhej polovice 19. storočia



6.1.2.7 Katastrálna mapa z roku 1893



▪ 6.1.2.8 Orientačný plán mesta Nitry a pripojených obcí, okolo r. 1930

6.1.2 Historické mapy

- 6.1.2.1 Nitra v 13. – 15. storočí (zakreslené do plánu mesta v 19. storočí): 1 – Kostol sv. Jakuba, 2 – Kostol sv. Michala Archanjela, 3 – Kostol Blahoslavenej Panny Márie, 4 – Kostol sv. Štefana, 5 – Kostol sv. Emeráma, a – Castrum, b – Suburbium, c – Civitas, d – Castrum Iudeorum, e – Kapitulská, f – Párovce. BŘEZINOVÁ, G. – SAMUEL, M. (eds.). Tak čo, našli ste niečo? Svedectvo archeológie o minulosti Mostnej ulice v Nitre. Nitra: 2007.
- 6.1.2.2 Plán hradného kopca z roku 1562. BŘEZINOVÁ, G. – SAMUEL, M. (eds.). Tak čo, našli ste niečo? Svedectvo archeológie o minulosti Mostnej ulice v Nitre. Nitra: 2007.
- 6.1.2.3 Rukopisná mapa I. vojenského mapovania r. 1782. Archív KPÚ Nitra.
- 6.1.2.4 Rukopisná mapa II. vojenského mapovania r. 1839. Archív KPÚ Nitra.
- 6.1.2.5 Plán Nitry, rok 1801. BŘEZINOVÁ, G. – SAMUEL, M. (eds.). Tak čo, našli ste niečo? Svedectvo archeológie o minulosti Mostnej ulice v Nitre. Nitra: 2007.
- 6.1.2.6 Plán Nitry z 2. pol. 19. storočia. BŘEZINOVÁ, G. – SAMUEL, M. (eds.). Tak čo, našli ste niečo? Svedectvo archeológie o minulosti Mostnej ulice v Nitre. Nitra: 2007.
- 6.1.2.7 Katastrálna mapa mesta z roku 1893. Archív KPÚ Nitra.
- 6.1.2.8 Orientačný plán mesta Nitry a pripojených obcí, okolo r. 1930