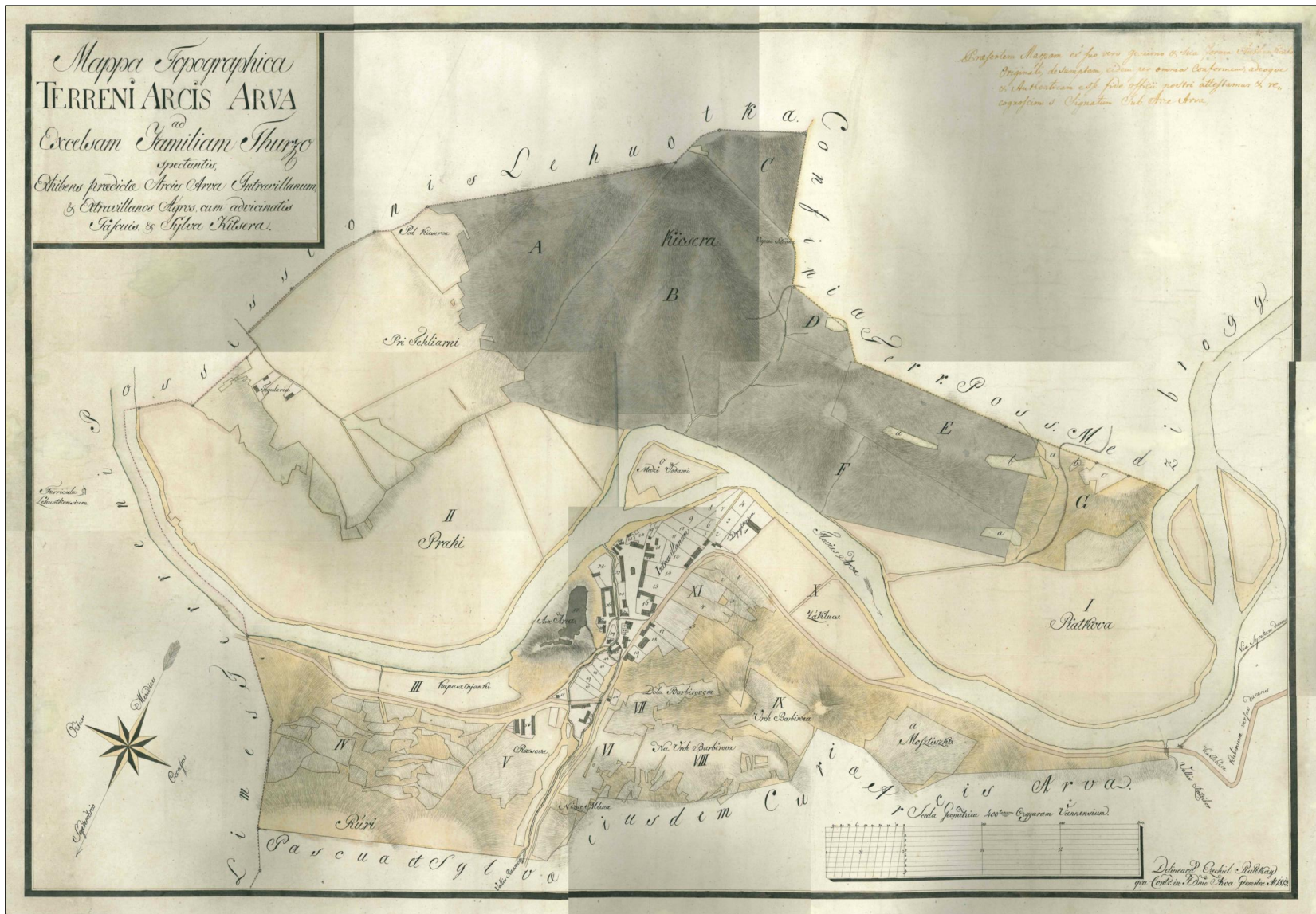


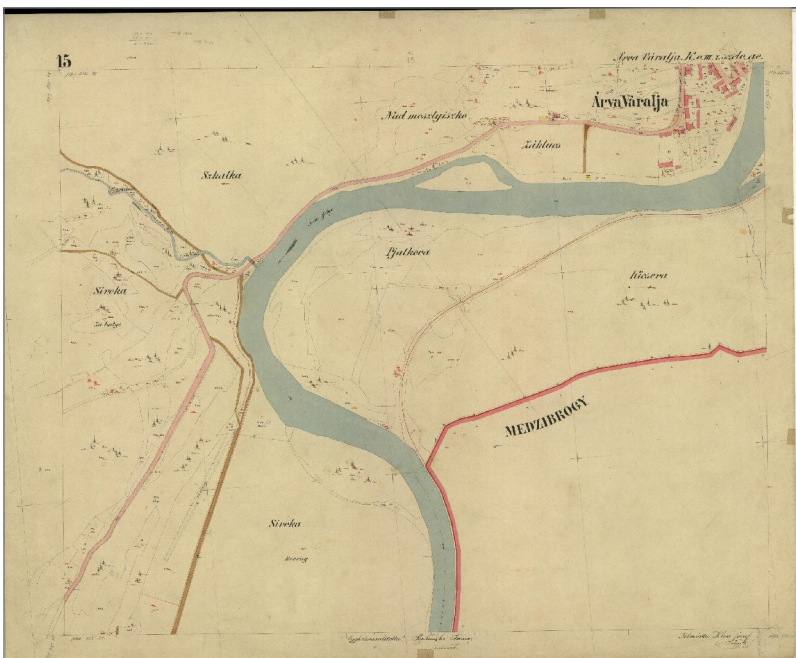
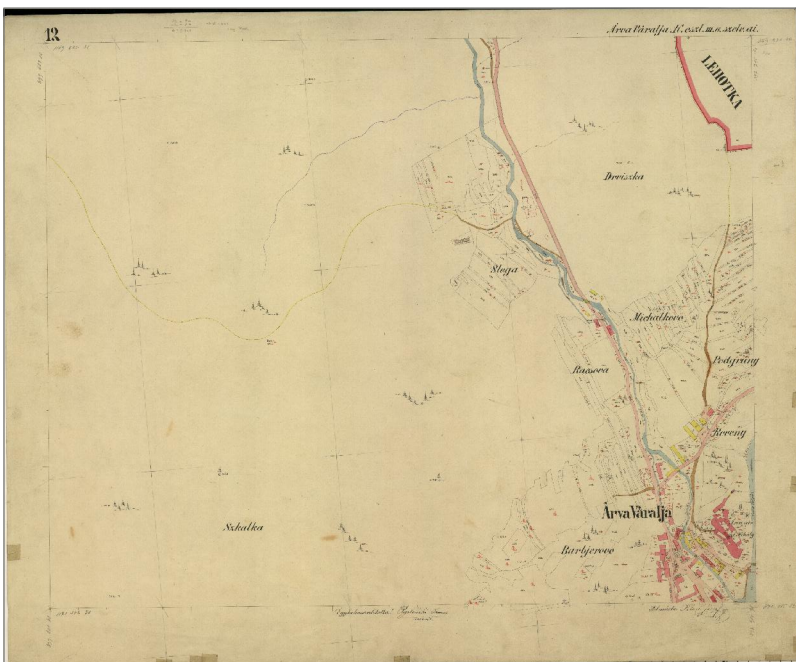


# PAMIATKOVÁ ZÓNA ORAVSKÝ PODZÁMK

HISTORICKÉ MAPY ORAVSKÉHO PODZÁMKU



Mappa Topographica, Terreni Arcis Arva ad Exelsam familia Thurzo spectantis, Delineata Ezechiel Ruttkay A 1813, Zbierkový fond Oravského múzea



DETAIL - Katastrálna mapa Oravského Podzámku z roku 1859, aktualizovaná v roku 1933, list 4-5, M 1:2880, Zv 66, Geodetický a kartografický ústav Bratislava. Kópia v Archíve PÚ Bratislava, sign. 1706.



Dielo podlieha autorským právam podľa zákona č.618/2003 Z.z.

Katastrálna mapa Oravského Podzámku z roku 1859, aktualizovaná v roku 1933, list 4-5, M 1:2880, Zv 66, Geodetický a kartografický ústav Bratislava. Kópia v Archíve PÚ Bratislava, sign. 1706.

KRAJSKÝ PAMiatkový ÚRAD ŽILINA: ING. MILOŠ DUDÁŠ, CSc. - riaditeľ		KRAJSKÝ PAMiatkový ÚRAD ŽILINA pracovisko MARTIN	
KRAJSKÝ PAMiatkový ÚRAD ŽILINA, PRACOVISKO MARTIN: ING. ARCH. KAROL ĎURIAN - zodpovedný riešiteľ		ZÁSADY OCHRANY PAMiatkového ÚZEMIA - PAMiatkovej ZÓNY ORAVSKÝ PODZÁMK	
		Historické mapy Oravského Podzámku	
		MGR. ADRIANA REŤKOVSKÁ, ADRIANA MICHALECHOVÁ	
		MGR. ING. MIROSLAVA ŠICHTOVÁ, MGR. MARTIN FURMAN, PhD.	
		ING. ARCH. KAROL ĎURIAN	
číslo paré	grafická časť	UPD - podklad	číslo výkresu
	stupeň pd	06/2013	
	dátum		
	merka		
	formát	2 x A4	
			<b>6.</b>