



01. Hanrichova mapa okolia Piešťany, 1745



02. Frauenfeldov plán Piešťan, okolo roku 1824



03. I.Vojenské mapovanie (1782- 1784)



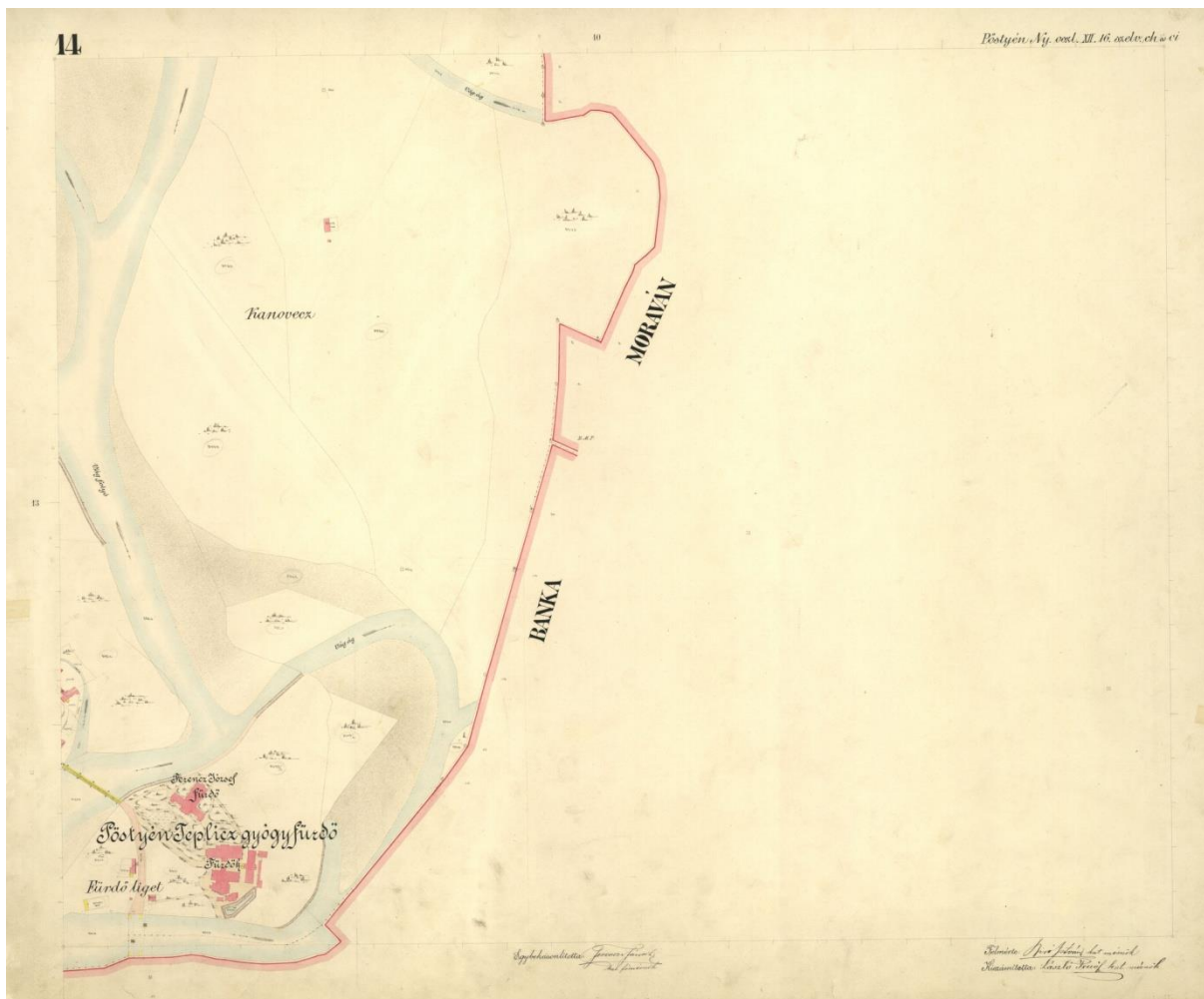
04. II.Vojenské mapovanie (1838)



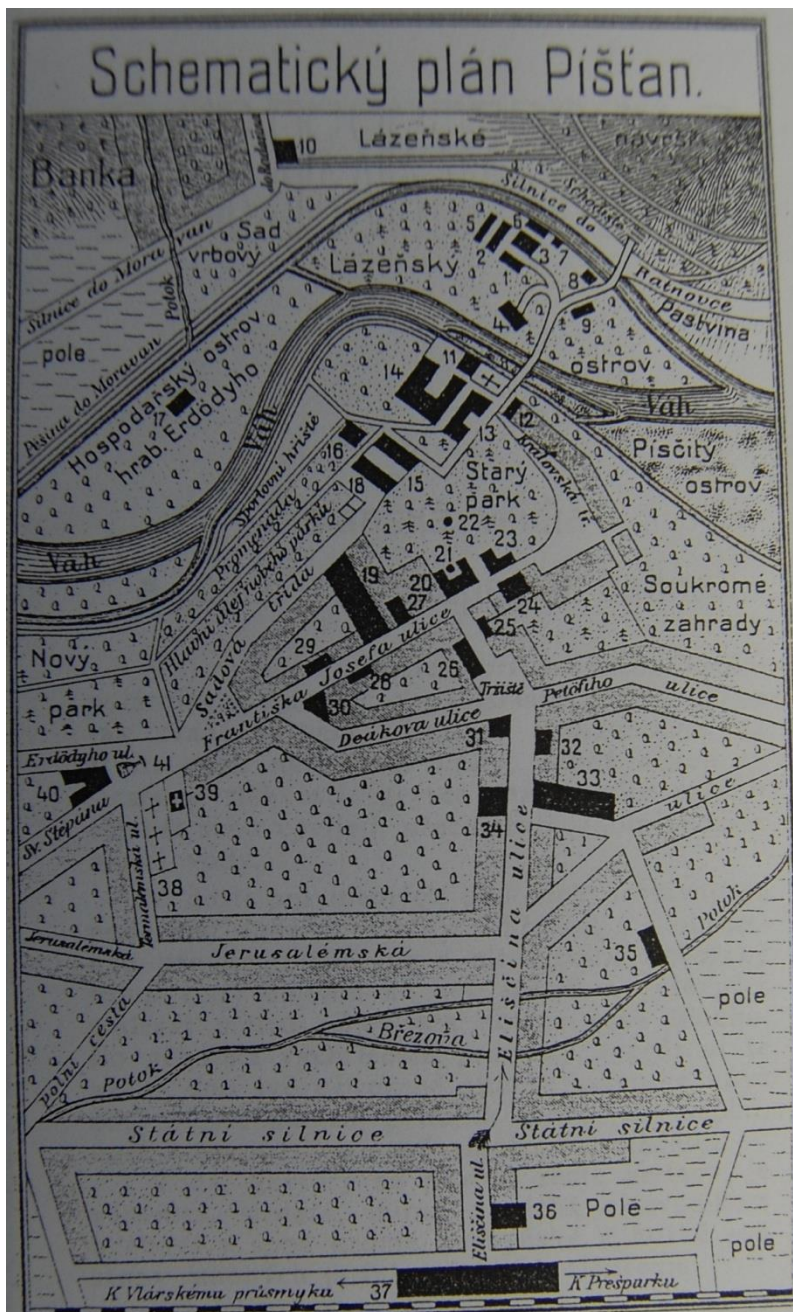
05. III.Vojenské mapovanie (1882)



06. Katastrálna mapa Piešťan 1. (1900, reambulovaná modrou farbou v roku 1906)



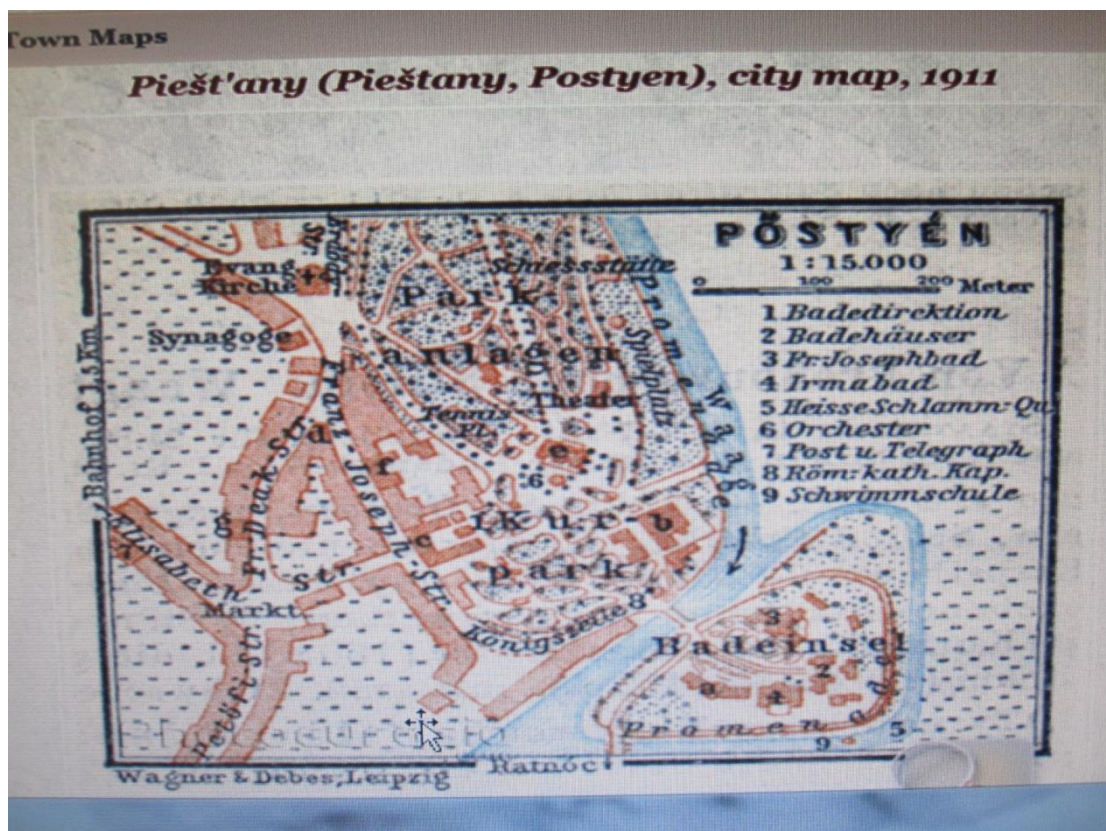
07. katastrálna mapa Piešťan 2.(1900, reambulovaná modrou farbou v roku 1906)



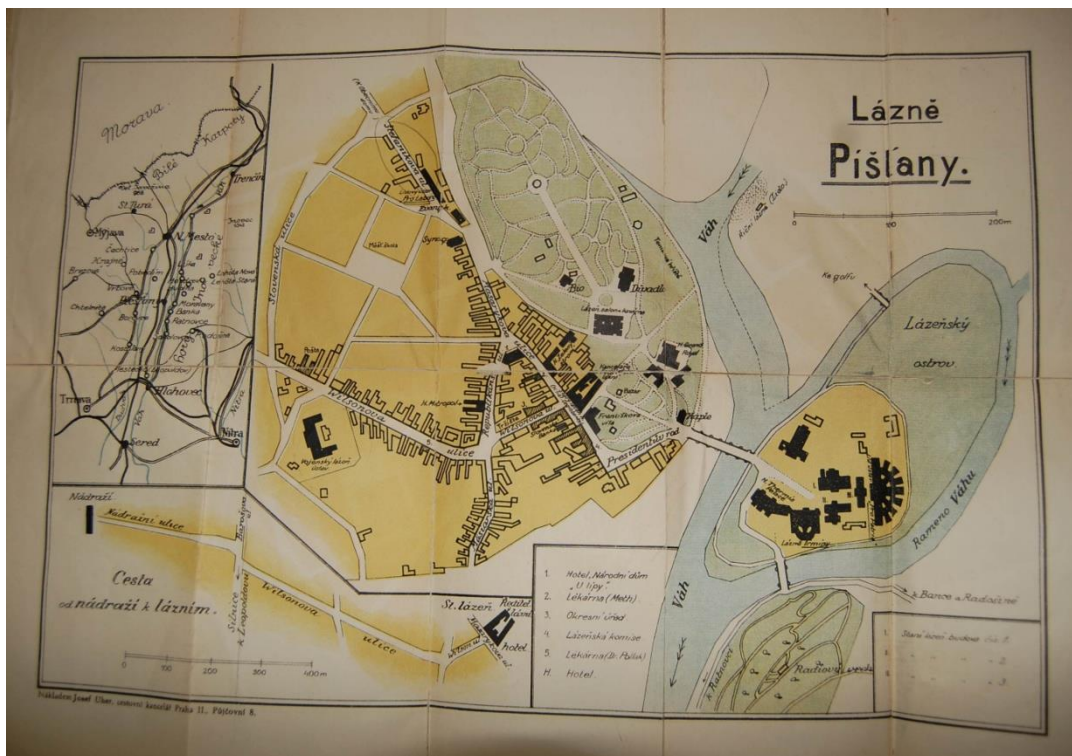
08. schematický plán mesta uverejnený v publikácii MUDr. Kučera



09. mapa parcelácie z r. 1910



10. mapa mesta, 1911



11. mapa centra mesta ( Uhrovy cestovní průvodce- Lázně Píšťany, Nakladatel Josef Uher, Praha 1924)



12. letecký pohľad z r. 1928





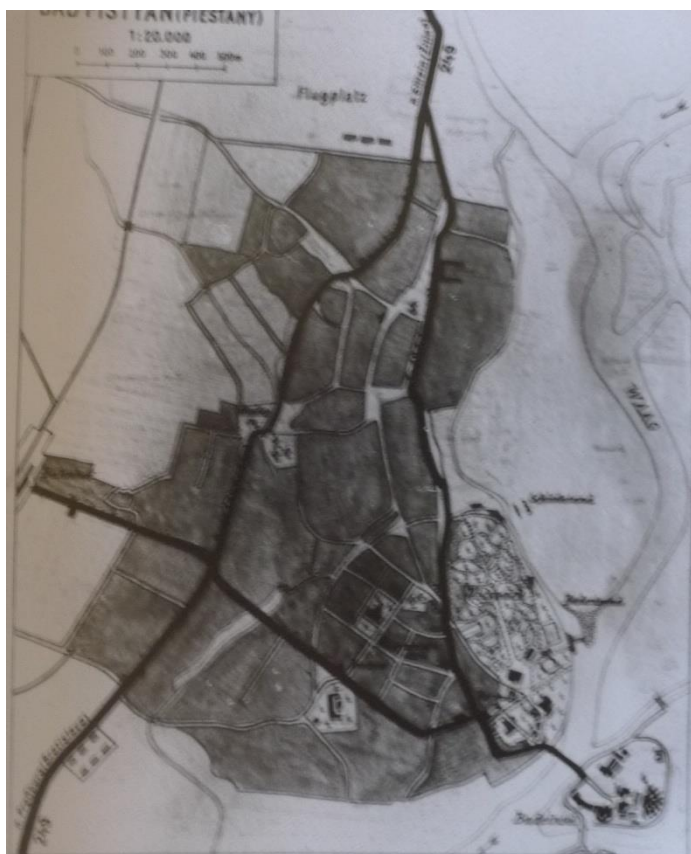
13. situačný plán mesta (20.- 30. roky 20. storočia)



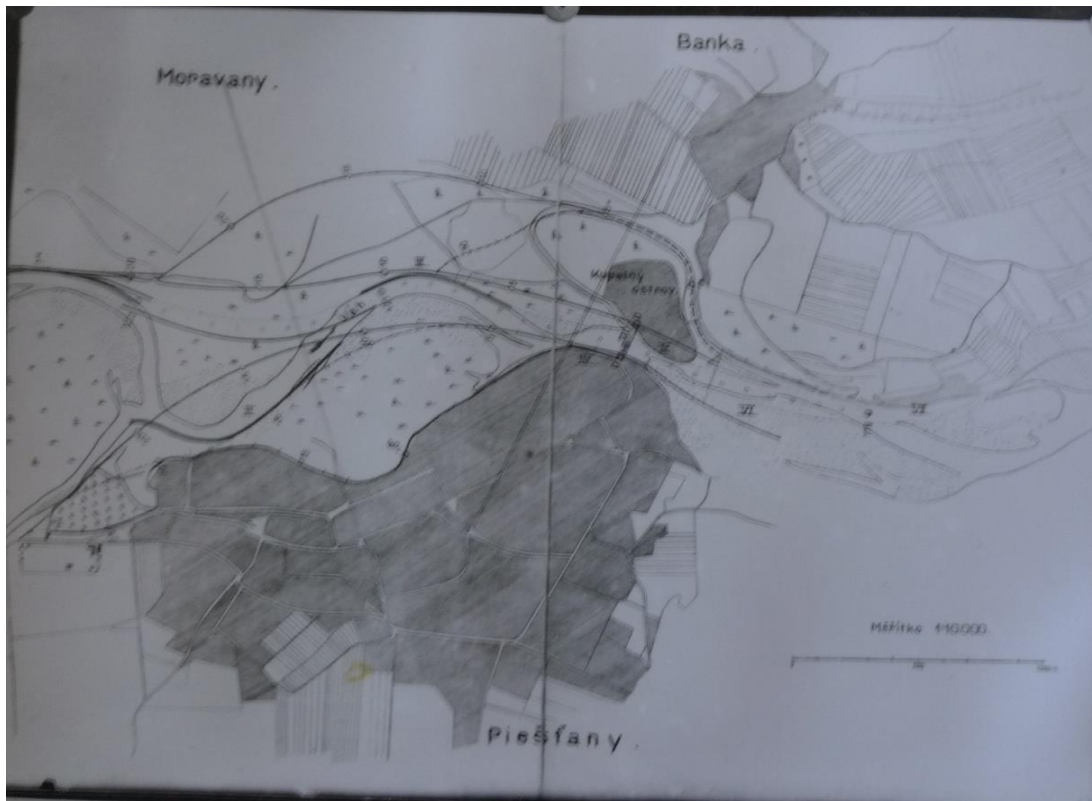
14. situačný plán mesta



15. ortofotomapa mesta, 1950, Topografický ústav Banská Bystrica , TU Zvolen

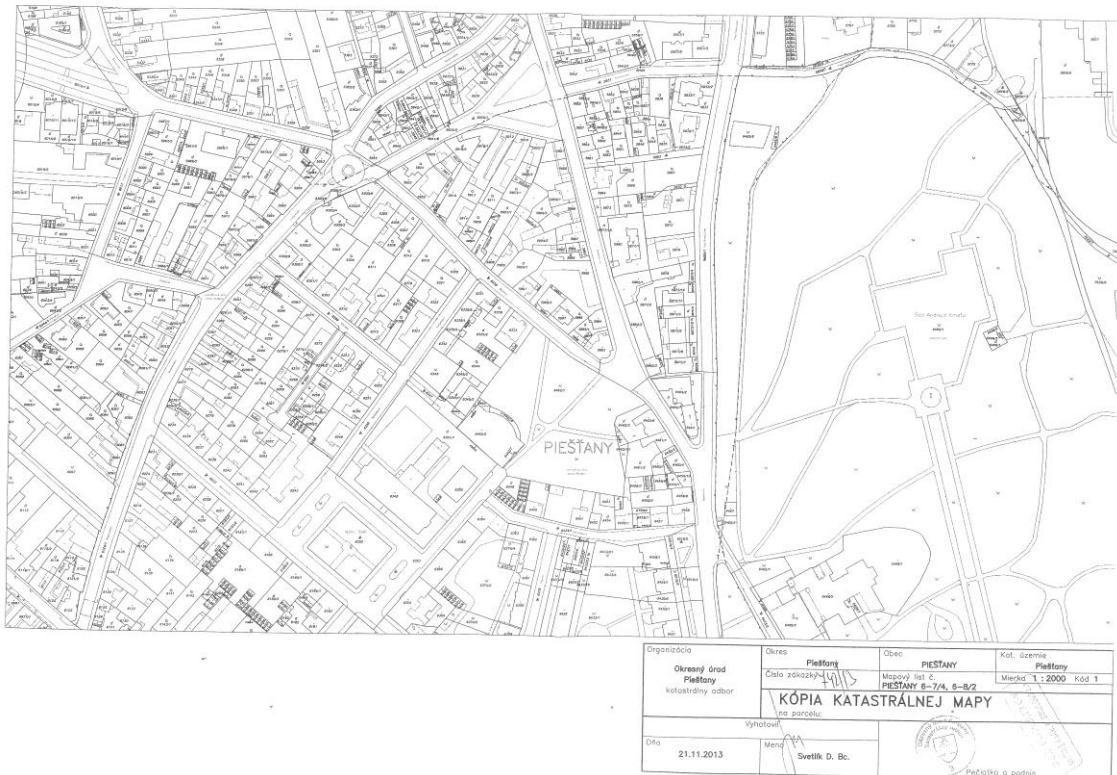


16. mapa Piešťan

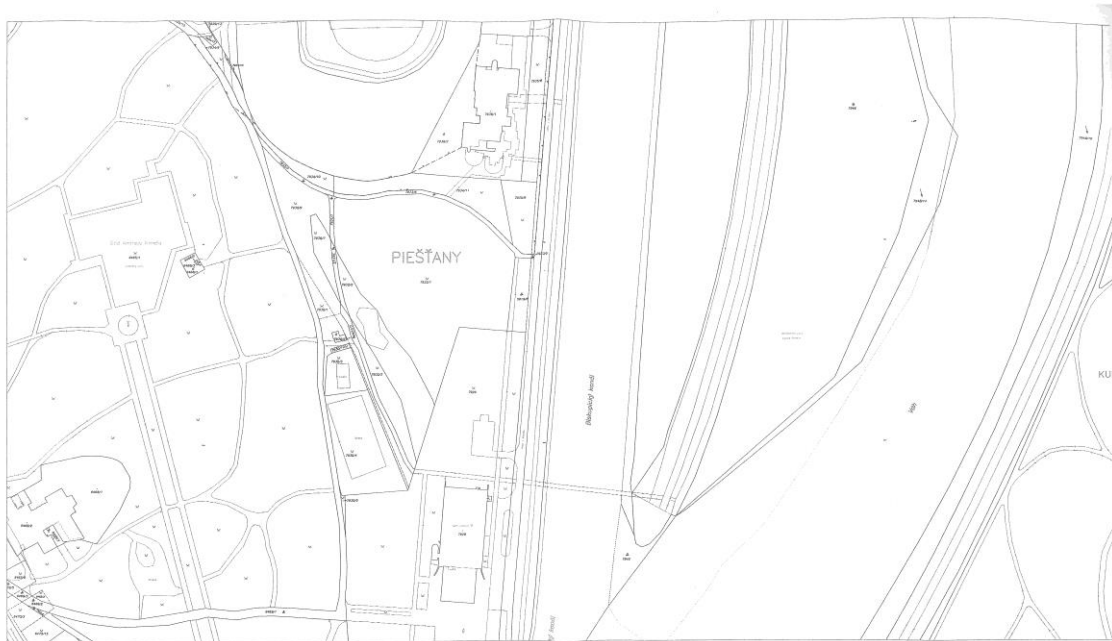


17. mapa okolia Piešťan

18. katastrálna mapa z roku 2013 - 18-01 až 18-09




18-01 katastrálna mapa r.2013



Organizácia <b>Okrasny úrad Piešťany</b> katastrálny odbor	Okres <b>Piešťany</b>	Obec <b>PIEŠŤANY</b>	Kat. územie <b>Piešťany</b>
	Číslo zväzku <b>1/1</b>	Mozný list č. <b>PIEŠŤANY 5-7/3, 5-8/1, 6-7/4, 6-8/2</b>	Mierka: 1 : 2000 Kód: 1
<b>KÓPIA KATASTRÁLNEJ MAPY</b> na pôvracu:			
Dňa <b>21.11.2013</b>	Výhotovil Meno <b>Štefk D. Bc.</b>	 Pečiatka o podaní	

18-02 katastrálna mapa r.2013



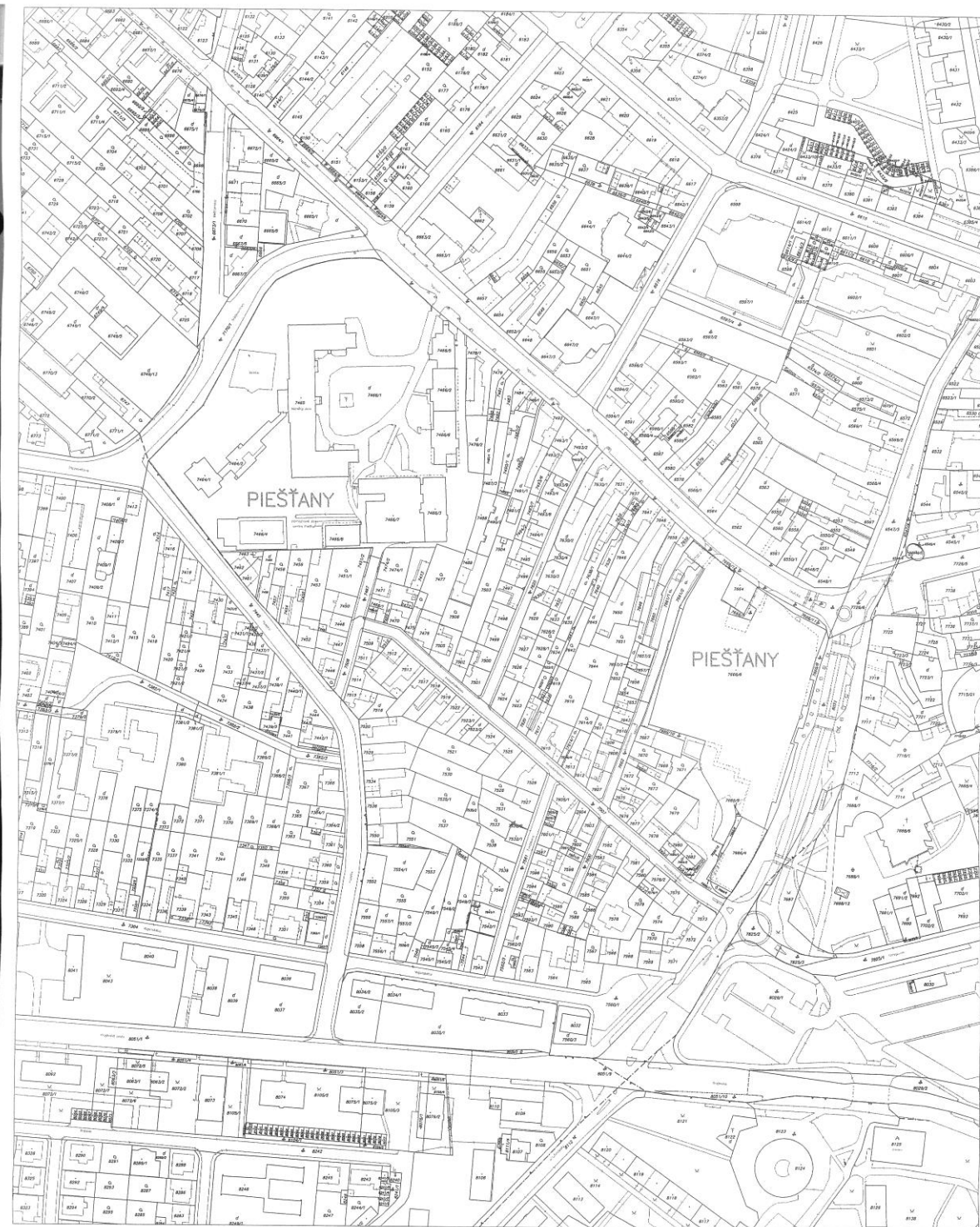
Organizácia <b>Okresný úrad Piešťany</b> katastrálny odbor	Okres <b>Piešťany</b>	Obec <b>PIEŠŤANY</b>	Kat. územie <b>Piešťany</b>
	Číslo zákazky <i>42/13</i>	Mapový list č. <b>PIEŠŤANY 5-7/3, 5-8/1</b>	Mierka <b>1 : 2000</b> Kód 1
<b>KÓPIA KATASTRÁLNEJ MAPY</b> na parcelu:			
Vyhotožil			
Dňa <b>21.11.2013</b>	Meno <b>Svetlík D. Bc.</b>	Pečiatka a podpis	


18-03 katastrálna mapa r.2013



Organizácia <b>Okresný úrad Piešťany</b> katastrálny odbor	Okres <b>Piešťany</b>	Obec <b>PIEŠŤANY</b>	Kat. územie <b>Piešťany</b>
	Číslo zákazky <i>742/13</i>	Mapový list č. <b>PIEŠŤANY 5-8/1, 5-8/3, 6-8/2, 6-8/4</b>	Mierka <b>1 : 2000</b> Kód <b>1</b>
<b>KÓPIA KATASTRÁLNEJ MAPY</b> na parcelu:			
Vyhotovil			
Dňa <b>21.11.2013</b>			

18-04 katastrálna mapa, r.2013



Organizácia <b>Okresný úrad Piešťany</b> katastrálny odbor	Okres <b>Piešťany</b> Číslo zakázky <i>742/13</i>	Obec <b>PIEŠŤANY</b> Mapový list č. <b>PIEŠŤANY 6-8/2, 6-8/4</b>	Kat. územie <b>Piešťany</b> Mierka 1 : 2000 Kód 1
<b>KÓPIA KATASTRÁLNEJ MAPY</b> na parcelu:			
Vyhotovil			
Dňa <b>21.11.2013</b>	Meno <i>M</i> <b>Svetlík D. Bc.</b>	Pečiatka a podpis	

18-05 katastrálna mapa, r.2013



Organizácia <b>Okresný úrad Piešťany</b> katastrálny odbor	Okres <b>Piešťany</b>	Obec <b>PIEŠŤANY</b>	Kat. územie <b>Piešťany</b>
	Číslo zákazky <b>442/13</b>	Mapový list č. <b>PIEŠŤANY 5-8/1, 5-8/3, 6-8/2, 6-8/4</b>	Mierka <b>1 : 2000</b> Kód <b>1</b>
<b>KÓPIA KATASTRÁLNEJ MAPY</b> na parcelu:			
Vyhotožil			
Dňa <b>21.11.2013</b>	Meno <b>Svetlík D. Bc.</b>		
Rečiatko a podpis			

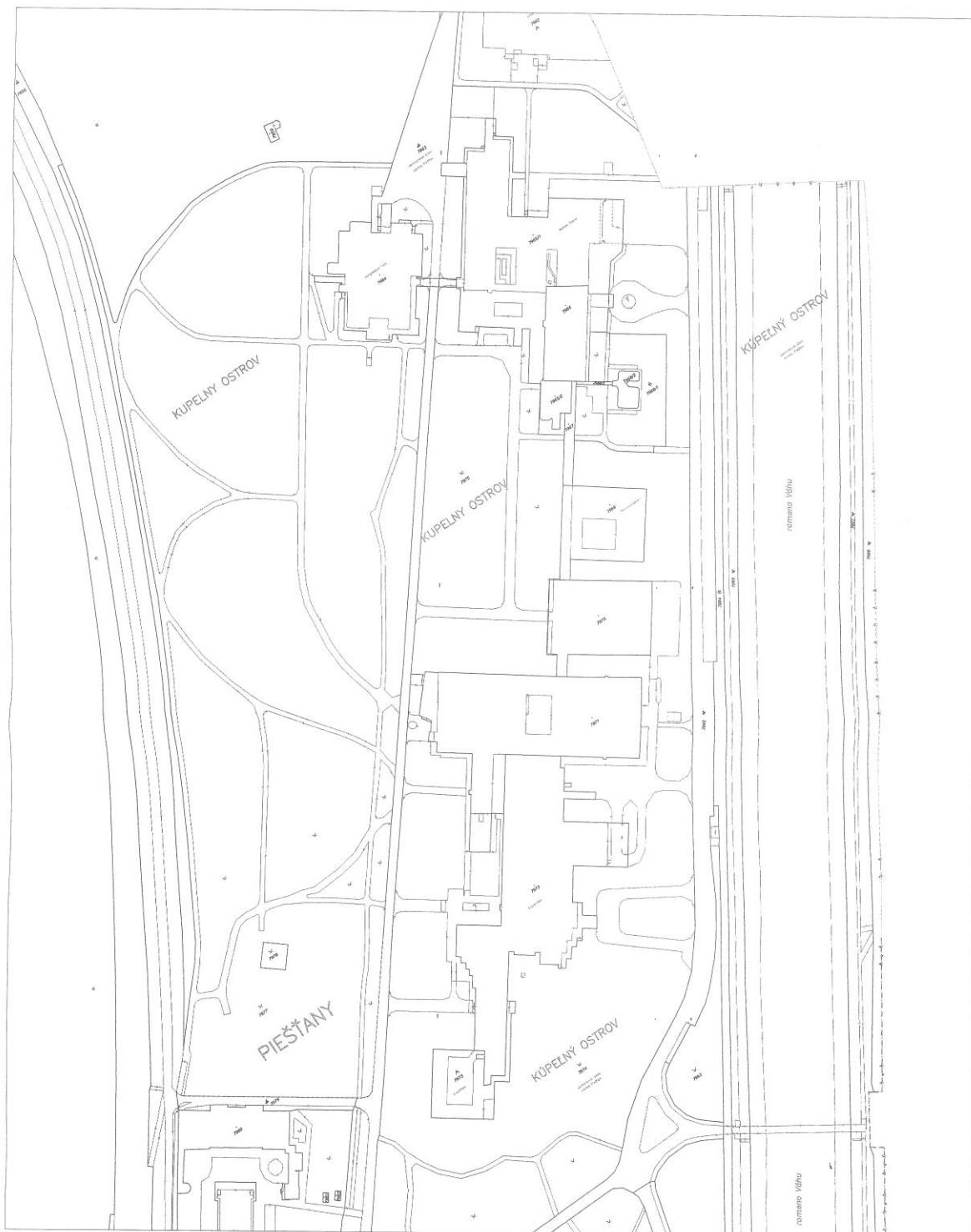
18-06 katastrálna mapa, r.2013





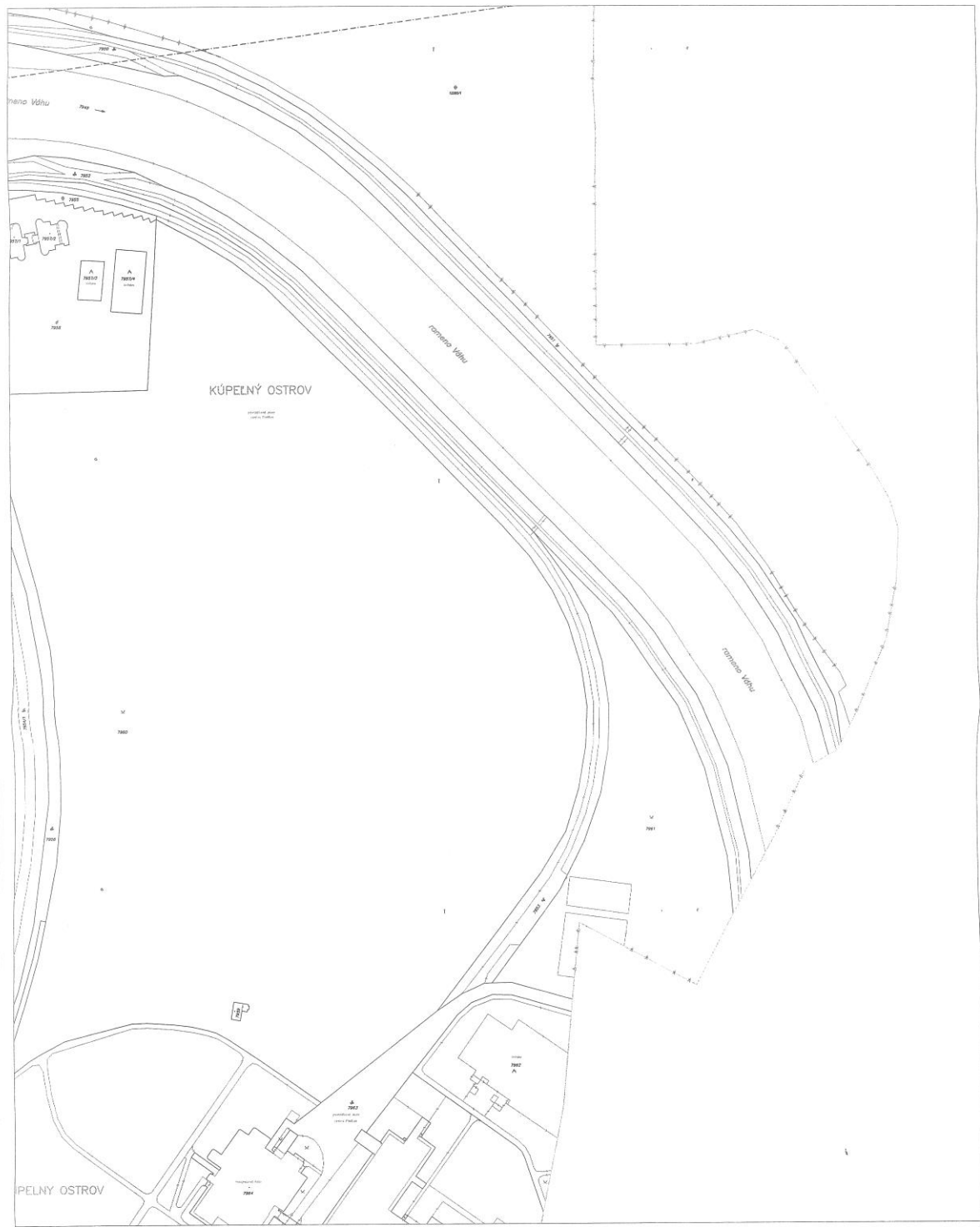
Organizácia Okresný úrad Piešťany katastrálny odbor	Okres Piešťany Číslo zväzky 42/13	Obec PIEŠŤANY Mapový list č. PIEŠŤANY 5-8/1, 6-8/2	Kat. územie Piešťany Mierka 1:2000 - kôd 1
<b>KÓPIA KATASTRÁLNEJ MAPY</b> na parcelu:			
Vyhотовil			
Dňa 21.11.2013	Meno Svetlík D. Bc.		

18-07 katastrálna mapa, r.2013



Organizácia <b>Okresný úrad Piešťany</b> katastrálny odbor	Okres <b>Piešťany</b>	Obec <b>PIEŠŤANY</b>	Kat. územie <b>Piešťany</b>
	Číslo zákazky <i>442/12</i>	Mapový list č. <b>PIEŠŤANY 5-B/1</b>	Mierka 1 : 2000 Kód 1
<b>KÓPIA KATASTRÁLNEJ MAPY</b> na parcelu:			
Vyhotovil			
Dňa <b>21.11.2013</b>			
Meno <b>Svetlík D. Bc.</b>	Pečiatka a podpis		

18-08 katastrálna mapa, r.2013



Organizácia	Okres	Obec	Kat. územie
Okresný úrad Piešťany katastrálny odbor	Piešťany	PIEŠŤANY	Piešťany
	Číslo zákazky	Mapový list č.	Mierka
	742/13	PIEŠŤANY 5-7/34, 5-8/12, 5-7/33, 5-8/11	1 : 2000
<b>KÓPIA KATASTRÁLNEJ MAPY</b>			
na parcelu:			
Vyhotožil			
Dňa	Meno	Pečiatka a podpis	
21.11.2013	Svetlík D. Bc.		

18-09 katastrálna mapa, r.2013

