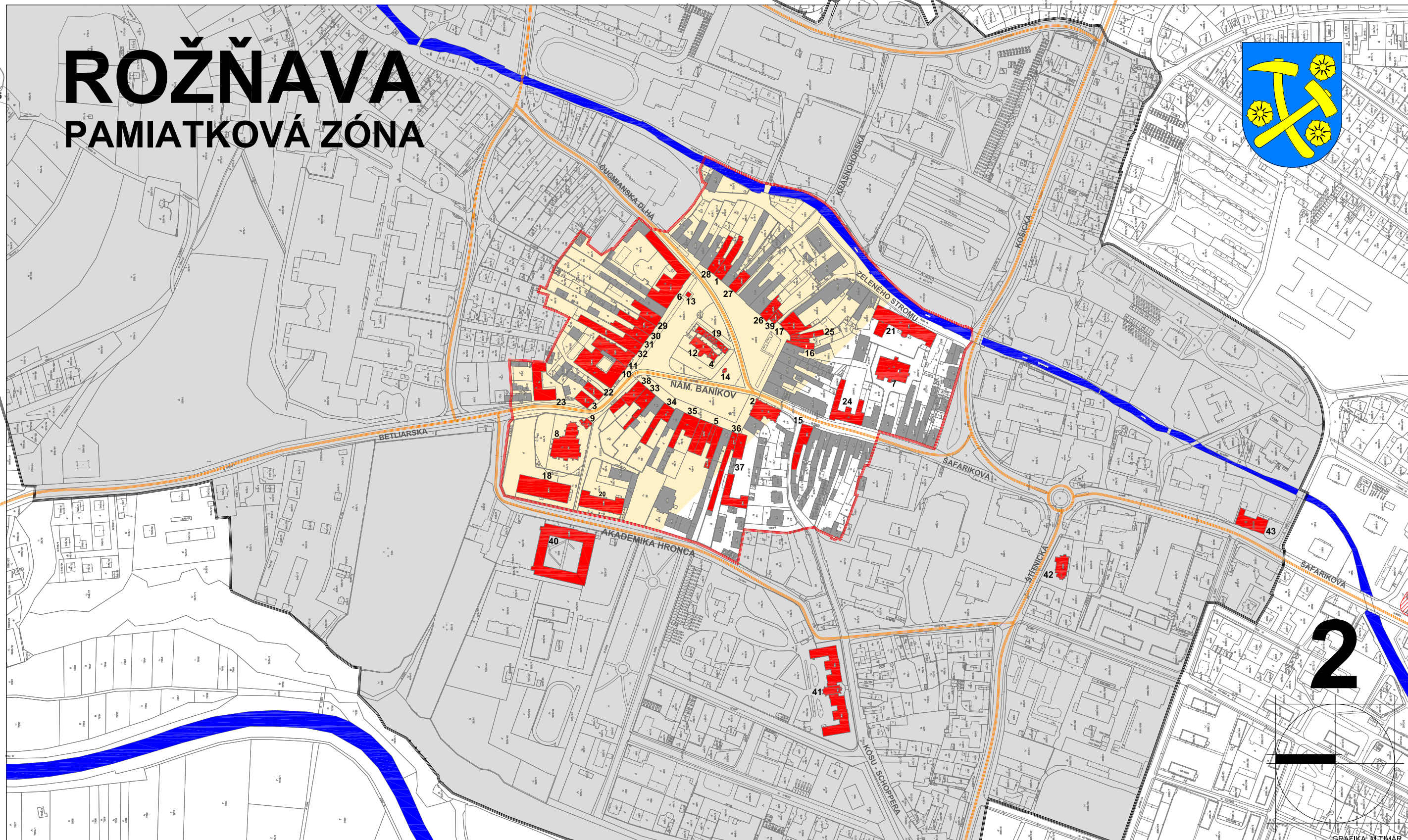













ROŽŇAVA

PAMIATKOVÁ ZÓNA



LEGENDA

- | | | | |
|---|-----------------------------------|--|--|
|  | - HRANICA ÚZEMIA PAMIATKOVEJ ZÓNY |  | - BEZPROSTREDNÉ OKOLIE NKP (10m) MIMO PZ |
|  | - ÚZEMIE PAMIATKOVEJ ZÓNY (PZ) |  | - ĎALŠIE EXISTUJÚCE OBJEKTY V PZ |
|  | - HRANICA OCHRANNÉHO PÁSMO PZ |  | - ĎALŠIE EXISTUJÚCE OBJEKTY MIMO PZ |
|  | - ÚZEMIE OCHRANNÉHO PÁSMO PZ |  | - HLAVNÉ KOMUNIKAČNÉ OSI SÍDLA |
|  | - NÁRODNÉ KULTÚRNE PAMIATKY (NKP) |  | - VODNÉ TOKY A VODNÉ PLOCHY |

KRAJSKÝ PAMIATKOVÝ ÚRAD KOŠICE

VYPRACOVALI: ING. ARCH. EVA ŠMELKOVÁ,
ING. VLADIMÍR SOBOTA, PhDr. MARCELA ĎURIŠOVÁ

NÁZOV PROJEKTU:

ZÁSADY OCHRANY PAMIATKOVEJ ZÓNY ROŽŇAVA

OBSAH VÝKRESU:

PRÁVNÝ STAV

ARCH. KÓPIA:

1

VYHOTOVENÉ:

12/2014

FORMÁT:

2 x A₄

MIERKA:

1:4000

ČÍS. VÝKR.:

02

GRAFIKA: M. TIMÁR