












LEGENDA:

-  I. fáza 2. polovica 1. stor. – 2. stor.
-  II. fáza 2. stor. – 4. stor.
-  III. fáza 4. stor.
-  IV. fáza koniec 4. stor. – zač. 5. stor.
-  Jadro civilnej osady pri kosteli s murovanou architektúrou 1.– 3. stor.
-  Plachy s koncentráciou kultúrnych vrstiev a objektov z 1.– 4. stor.
-  Pohrebiská
-  I–IV Zaužívané značenie pohrebísk
-  Prístav

**ZÁSADY OCHRANY  
PAMIATKOVÁ ZÓNA BRATISLAVA - RUSOVCE**

Grafická dokumentácia  
Urbanistický vývoj kostela Gerulata

výkres č. 3

autori PhDr. P. Baxa a PhDr. Schmidtová, 2002

Krajský pamiatkový úrad Bratislava spracovateľ

