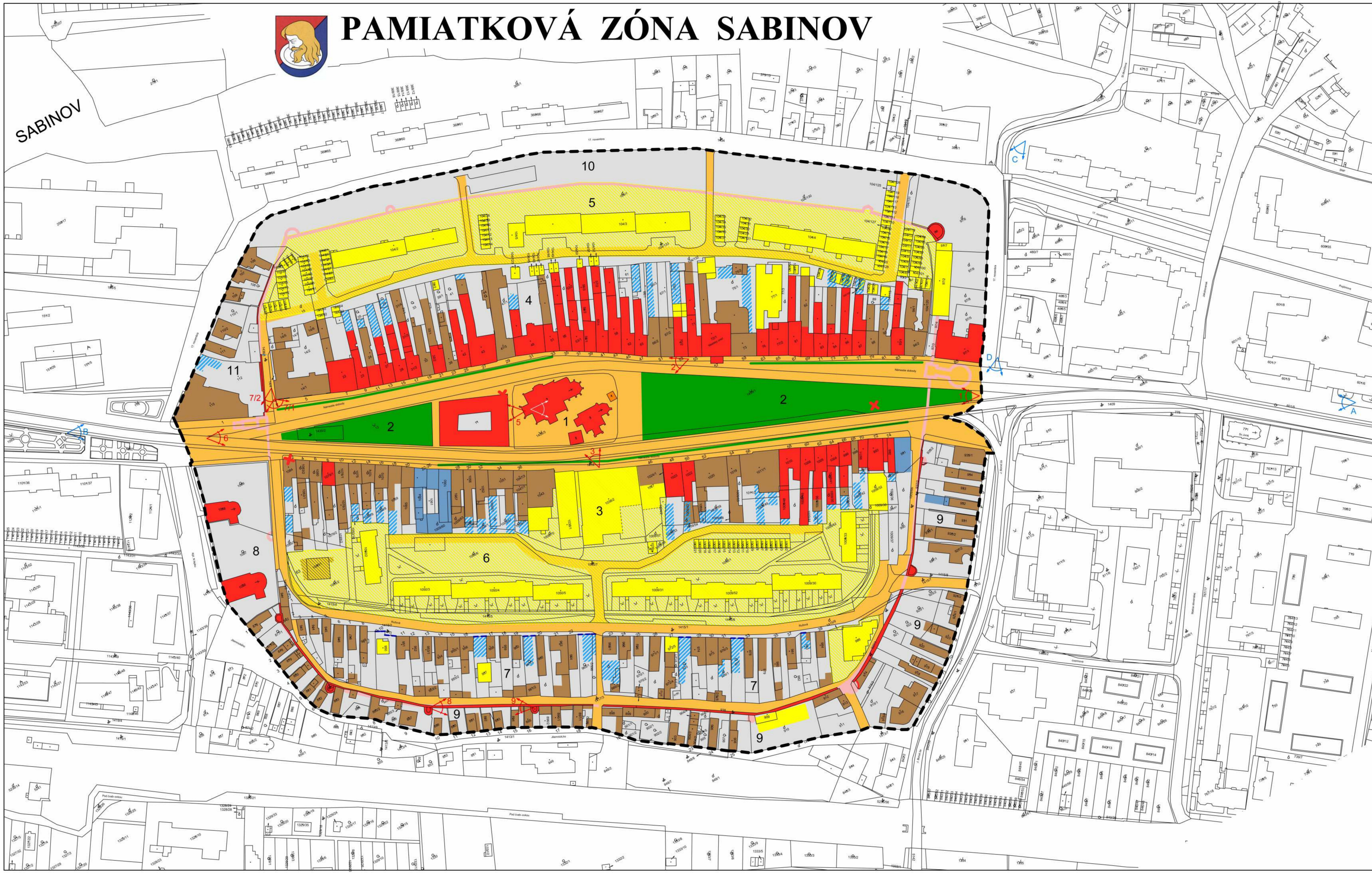























PAMIATKOVÁ ZÓNA SABINOV

SABINOV



LEGENDA

-  hranica pamiatkovej rezervácie
-  národné kultúrne pamiatky - stavby
-  pamätníky, pamätné tabule
-  objekty vytípané za vyhlásenie na NKP
-  objekty rešpektujúce pamiatkové hodnoty územia
-  objekty nerešpektujúce pamiatkové hodnoty územia
-  narušený urbanistický priestor
-  stavby s platným stavebným povolením
-  plochy s možnosťou zastavania (smerný plošný rozsah)
-  záväzná uličná čiara
-  prezentované opevnenie
-  záhrady, nádvoria a ostatné plochy
-  nosné prvky systému zelene:
-  plošno-priestorové prvky
-  líniové prvky (aleje)
-  komunikácie a verejné priestranstvá
-  významné pohľady v interiéri pamiatkového územia
-  pohľadové kužele na pamiatkové územie
-  čísla blokov



Riaditeľka KPÚ Prešov:	PhDr. Mária Poláková	KRAJSKÝ PAMIATKOVÝ ÚRAD PREŠOV
Zodpovedný riešiteľ:	Ing. arch. Jana Onufráková	
Spoluriešitelia:	Ing. Peter Glos Ing. Emília Grešová Mgr. Anna Okruhanská PhDr. Mária Poláková Ing. Eva Semanová	Ing. Ľubor Suchý Mgr. Marián Uličný PhD. Ing. arch. Ľubica Vničenková Ing. Jozef Zajac
Akcia:	ZÁSADY OCHRANY PAMIATKOVÉHO ÚZEMIA PZ SABINOV	
Výkres:	Územný priemet zásad ochrany pamiatkového územia PZ Sabinov	Formát: 12 x A4 Dátum: 12 / 2010
Autor výkresu:	Ing. arch. Jana Onufráková Ing. Emília Grešová	Mierka: 1:1 000 Č. výkresu: 3