







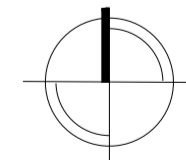
### LEGENDA

-  HRANICA PAMIAKOVEJ ZÓNY
-  PAMIAKOVÁ ZÓNA
-  HLAVNÉ DOPRAVNÉ ŤAHY ÚZEMIA
-  VODNÝ TOK
-  DIALKOVÉ POHLADOVÉ UHLY NA HISTORICKÚ SILUETU PAMIAKOVEJ ZÓNY
-  DOMINANTY SÍDLA

Mapový podklad © Úrad geodézie, kartografie a katastra Slovenskej republiky, podľa zmluvy č. 393-112-8820/2013, aktuálnosť údajov k: september 2014



## ŠAHY



RIADITEĽKA KPÚ NITRA	ING. ANNA VALEKOVÁ	<b>KRAJSKÝ PAMIAKOVÝ ÚRAD NITRA</b>		
ZODPOVEDNÝ RIEŠITEĽ	ING. ARCH. ZUZANA HOLÍČKOVÁ			
SPOLURIEŠITELIA	MGR. PAVEL PATERKA, ING. DARINA ULRYCHOVÁ, CSc.			
AKCIA	<b>ZÁSADY OCHRANY PAMIAKOVÁ ZÓNA ŠAHY</b>		FORMÁT	507 x 420 mm
VÝKRES	ŠIRŠIE VZŤAHY		DÁTUM	12 / 2014
VÝKRES SPRACOVAL	ING. ARCH. ZUZANA HOLÍČKOVÁ		MIERKA	ČÍSLO VÝKRESU
			1 : 6000	<b>02</b>