

Príloha 5.2.6

CHRÁNENÉ POHLADY Z INTERIÉRU PZ NA KRAJINNÝ OBRAZ


K1 - pohľad Školskou ulicou na Modrý vrch (Blaumont)



K2 - pohľad Elektrárenskou ulicou na Veľkú Knolu



K3 - pohľad ulicou Ing. Kožucha na Veľkú Knolu



K4 - pohľad Konrádovou a Zvonárskou ulicou na Volovské vrchy



Príloha 5.2.7
CHRÁNENÉ POHLADOVÉ OSI V INTERIÉRI PZ

OL – pohľadová os Letnej ulice (so začiatkom na Štefánikovom nám.)



od Štefánikovo námestia č. 7 ku stredu námestia



Štefánikovo nám. 7-21



Letná 27 - 33



Letná 32 - 36



Letná 31 - 35

OL – pohľadová os Letnej ulice



Letná 39 - 45



Letná 33 - 42



Letná 45 - 60



Letná 47 - 49



Letná 50 - 60




Letná 49 - 60

OL – pohľadová os Letnej ulice



Letná 60 - 65



Letná 50 - 63



Letná 66 - 78



Letná 72 - 78

OZ – pohľadová os Zimnej ulice



Blok zástavby Zimnej ulice od západu



Zimná 50 - 33



Zimná 54 - 38



Zimná 46 - 33



Zimná 54 - 45



Zimná 60 - 48

OZ – pohľadová os Zimnej ulice




Zimná 60 - 54



Zimná 55 - 45



Zimná 65 - 56



Zimná 70 - 58



Zimná 70 - 61



Zimná 69 - 60

OZ – pohľadová os Zimnej ulice



Zimná 77 - 65



Zimná 83 - 70



Zimná 80 - 90



Zimná 93 - 85


Príloha 5.2.8

CHRÁNENÉ CHARAKTERISTICKÉ POHLADY V INTERIÉRI PZ


P1 – panoramatický pohľad z veže farského kostola na PZ, strešnú krajinu PZ, ochranné pásmo PZ a krajinný rámec sídla.



P1 (Z) - pohľad smerom západným (16.12.2015)



P1 (V) - pohľad smerom východným (16.12.2015)



P1 (S) - pohľad smerom severným (16.12.2015)



P1 (J) - pohľad smerom južným (16.12.2015)



P2 – uličný pohľad na historickú zástavbu na Štefánikovom námestí, dominantu bývalej Baníckej školy a Školskú ulicu



P3 - uličný priehľad Školskou ulicou



P4 - charakteristický uličný pohľad na stred námestia od fasád Zimnej č. 52/53
na budovu radnice a Farský kostol



P5 - charakteristický uličný pohľad na stred námestia od fasád Zimnej č. 59/60
na Mariánsky stĺp, budovu radnice a evanjelický kostol



P6 - charakteristický uličný pohľad z parku pri radnici na domoradie Letnej ulice a Provinčný dom



P7 - charakteristický pohľad uličného interiéru Levočskej ulice od Levočskej brány pod Provinčným domom



P8 - charakteristický pohľad uličného interiéru Levočskej ulice od severnej hranice PZ s dominantou veže farského kostola v priehľade



P9 - charakteristický pohľad na zadné trakt zástavby Levočskej ulice s parkovou úpravou v popredí a „Malým“ kostolom v strede pohľadu



P10 – charakteristický pohľad na námestie z parku pri redute s pamätníkom oslobodenia v popredí, domoradím a alejami na Zimnej strane, v strede s rímsko-katolíckou školou a dominantou veže farského kostola



P11 – pohľad vo východnom závere PZ na budovu drevopriemyslovky a parkovú dispozíciu v severnej časti záveru



P12 – charakteristický osový pohľad na východnú fasádu reduty a šošovkové námestie z priestoru trhoviska - t. č. s rušivou skupinou stánkov a nekoncepčnou výsadbou



P13 – charakteristický pohľad uličného interiéru na ulici Ing. Kožucha s budovou radnice v osi uličného priehľadu



P14 – pohľad na domoradie, dvorové krídla, záhrady a strešnú krajinu zástavby v urbanistickom bloku Zimná 33 - 55 - s rušivou skupinou plechových garáží v popredí

