







PRÍLOHA ZÁSAD PZ SNV

Mapa priemetu stredovekej fortifikácie a asanačnej prestavby z 2. pol. 20. storočia mesta Spišská Nová Ves

- na KPÚ Košice spracoval arch. Róbert Királ v apríli 2015 -

- VYSVETLIVKY -

-  - ARCHEOLOGICKY PRESKÚMANÉ ČASTI FORTIFIKÁCIE
-  - PŘIBLIŽNÝ PŘEBEH STŘEDOVĚKÉ FORTIFIKÁCIE
-  - VODNÉ TOKY V ROKOCH 1869 A 1914
-  - PLOCHY HISTORICKEJ ZÁSTAVBY ASANOVANÉ V 2. POL. 20. STOR.
-  - PLOCHY ZÁHRAD GOTICKÝCH PARCEL ZASTAVANÉ V 2. POL. 20. STOR.
-  - ÚZEMIE PAMIAJKOVEJ ZÓNY SPIŠSKÁ NOVÁ VES (2015)

