

## Príloha 5.2.5

### CHRÁNENÉ CHARAKTERISTICKÉ POHLADY V INTERIÉRI PZ Spišské Vlachy a CHRÁNENÉ POHLADY Z INTERIÉRU PZ Spišské Vlachy NA KRAJINNÝ OBRAZ



pohľad P<sub>v</sub> ( Z ) - z veže *Malého kostola* smerom na ZÁPAD  
foto: Mgr. Juraj Gembický, 10.2014




pohľad P<sub>v</sub> ( J ) - z veže *Malého kostola* smerom na JUH  
foto: Mgr. Juraj Gembický, 10.2014



**pohľad Pv ( V ) - z veže *Malého kostola* smerom na VÝCHOD  
foto: Mgr. Juraj Gembický, 10.2014**



**pohľad Pv ( S ) - z veže *Malého kostola* smerom na SEVER  
foto: Mgr. Juraj Gembický, 10.2014**



**pohľad P1 – panoramatický pohľad na stred námestia od juhu**  
**foto: arch. R. Királ', 03.2016**




**pohľad P2 – panoramatický pohľad na stred námestia spreď MsÚ**  
**foto: arch. R. Királ', 03.2016**



**pohľad P3 – panoramatický pohľad na stred námestia spod Malého kostola / Ratuše**  
**foto: arch. R. Királ', 03.2016**




**pohľad P4 - panoramatický pohľad na stred námestia v uličnom priehľade Hviezdoslavovou ulicou od domoradia na Kostolnej ulici. V osi priehľadu stojí kultúrny dom. Súčasťou chráneného pohľadu je aj priehľad do otvorenej neurbanizovanej krajiny - na kopec Patria a Branisko  
foto: arch. R. Királ', 03.2016**




**pohľad P5- pohľad Kostolnou ulicou na domoradie a dominanty: Evanjelický a Malý kostol  
foto: arch. R. Királ', 03.2016**



**pohľad P6 - uličný osový priehľad ulicou SNP (or. č. 40-53) od domoradia na Jilemnického ulici. V osi priehľadu veža Malého kostola, vľavo vzrastená parková zeleň za evanjelickým kostolom  
foto: arch. R. Királ', 03.2016**



**pohľad P7 - uličný osový priehľad Jilemnickou ulicou od hranice PZ smerom na západ  
foto: arch. R. Királ', 07.2016**



**pohľad P8 - uličný priehľad ulicou SNP na domoradia od domu ul. SNP č. 36, vpravo dominanta:  
Evanjelický kostol a parkové úpravy v jeho okolí  
foto: arch. R. Királ', 03.2016**



**pohľad P9 - uličný pohľad od *Malého kostola* na sever, na domoradie ul. SNP 20 - 30  
foto: Mgr. Juraj Gembický, 10.2014**



**pohľad P10 - panoramatický priehľad ulicou Požiarnickou a SNP spod *Malého kostola*  
foto: arch. R. Királ', 03.2016**



**pohľad P11 - panoramatický uličný pohľad na domoradia severne od *Malého kostola*  
foto: arch. R. Királ', 03.2016**



**pohľad P12 - uličný pohľad Požiarnickou ul. s dominantami Malého a evanj. kostola v priehľade**  
foto: arch. R. Királ', 03.2016



**pohľad P13 - uličný pohľad na domoradie meštianskych domov na ul. SNP 14 - 25**  
foto: arch. R. Királ', 10.2015



**pohľad P14 - uličný pohľad na domoradie horného konca Požiarnickej ulice (or. č. 56-60),  
na požiarňu zbrojnicu a severnú zástavbu ul. SNP (or. č. 1-10)**  
foto: arch. R. Királ', 7.2016



**pohľad P15 - uličný pohľad Mlynskou ul. 5-1, s výškovou dominantou severnej časti PZ (vežou požiarnej zbrojnice) a domoradie horného konca ul. SNP (or. č. 4-5-6)  
foto: arch. R. Királ', 7.2016**



**pohľad P16 - pohľad na záhrady mešťan. domov Požiarnickej ul. zo zadnej uličky sprístupňujúcej dvor katol. fary - pohľad na charakteristický pultový strešný reliéf dvorovej zástavby  
foto: Mgr. Juraj Gembický, 10.2014**



**pohľad P17 - pohľad na dominanty PZ a záhrady meštianskych domov zo zadnej uličky sprístupňujúcej dvor katolíckej fary  
foto: arch. R. Királ', 7.2016**






**pohľad P18 - uličný priehľad Jarnou ulicou od západnej hranice PZ -  
pohľad na dominanty PZ a nenarušený krajinný obraz v zadnom pláne  
foto: arch. R. Királ', 7.2016**



**pohľad P19 - pohľad na stred námestia a *Malý kostol* zo schodiska  
východnej brány areálu farského kostola  
foto: arch. R. Királ', 3.2016**



**pohľad P20 - pohľad od cintorína na tri veže - výškové dominanty v jadre PZ SpV - v popredí kaplnka P. M. Ružencovej - harmonický pohľad na veže a hmotu farského kostola je zatienený vzrastenými tujami**  
**foto: arch. R. Királ', 10.2015**




**pohľad P21 - pohľad spred kultúrneho domu Hviezdoslavovou ulicou smerom na západ**  
**foto: arch. R. Királ', 7.2016**



**pohľad P22 - uličný pohľad Kostolnou ulicou od južnej hranice PZ, vľavo objekt s výrazne rušivou dominantnou farebnosťou (Kostolná č. 6)  
foto: arch. R. Királ', 03.2016**



**pohľad P23 - panoramatický pohľad na nárožie Včelnej a Hornádskej ulice, uličný pohľad na zadné časti parciel domov na Kostolnej 1-17  
foto: arch. R. Királ', 03.2016**



**pohľad P24 - pohľad uličkou 9. mája od mostíka cez potok Žehrice smerom na juhozápad, pohľad na dvorové časti historickej zástavby na ul. SNP 14-20  
foto: arch. R. Királ', 07.2016**



**pohľad P25 - pohľad na severný záver šošovkovitého námestia aj na záver historickej zástavby na ul. SNP od budovy materskej školy  
foto: arch. R. Királ', 07.2016**



**pohľad P26 - pohľad na os priečelia budovy bývalého sirotinca od cesty do Dobrej Vôle  
foto: arch. R. Királ', 7.2016**



**pohľad P27 - pohľad na záhrady a dvorové časti mešt. domov ul. SNP 37 - 42, v strede materská škôlka ul. SNP 38 - pohľad zo zadnej bezmennej ulice sprístupňujúcej záhrady ul. SNP 35 - 54  
foto: arch. R. Királ', 10.2015**



**pohľad P28 - pohľad zo záveru Požiarnickej ulice na Mlynskú ulicu a budovu liehovaru  
foto: arch. R. Királ', 7.2016**

## Chránené pohľady z interiéru PZ na krajinný rámeč



**pohľad K1 - chránený priehľad Kostolnou a Železničnou ulicou na krajinný obraz - na hornatú zalesnenú krajinu pohoria GALMUS (v strede s dominujúcim vrchom KOBÝLA - 847 m n. m.) - uličný priehľad spolu tvorí hodnotný uličný interiér tvorený historickou obojstrannou radovou zástavbou v kontakte s PZ na Železničnej ulici  
foto: arch. R. Királ', 10.2015 a 04.2016**



**pohľad K2 - chránený priehľad Jilemnického ulicou (od domoradia na Kostolnej ulici č. 12)  
na krajinný obraz - do otvorenej neurbanizovanej krajiny - na kopec PATRIA (nad mestom)  
a lesnatý masív pohoria BRANISKO (vpravo vrch SLUBICA, 1129 m n. m.)  
foto: arch. R. Királ', 10.2015**



**pohľad K3 - chránený priehľad Mlynskou ulicou spred budovy liehovaru na severozápadnú časť  
zástavby centrálného námestia PZ (na domoradie Požiarnickej ul.) a na krajinný obraz lesnatého  
pohoria GALMUS - v osi kopec KOBYLA (847 m n. m.)  
foto: arch. R. Királ', 10.2015**

