


















# PAMIATKOVÁ ZÓNA V MESTE STARÁ ĽUBOVŇA



## LEGENDA

-  hranica pamiatkovej zóny
-  národné kultúrne pamiatky
-  objekty vytýpané na vyhlásenie za NKP
-  objekty vhodne dotvárajúce prostredie
-  objekty nevhodne dotvárajúce prostredie
- historická zástavba postavená do r. 1869:
  -  vhodná (akceptovateľná) pre obnovu
  -  obnova zástavby nežiaduca
- historická zástavba postavená v rokoch 1869 - 1933:
  -  vhodná (akceptovateľná) pre obnovu
  -  obnova zástavby nežiaduca
  -  záhrady, nádvorcia a ostatné plochy
- nosné prvky systému zelene:
  -  plošno priestorové prvky
  -  líniové prvky (aleje)
  -  komunikácie
-  chránené pohľady v interiéri pamiatkového územia
-  chránené pohľady z interiéru pamiatkového územia na Hrad Ľubovňa
- 1-11** čísla blokov



Riaditeľka KPÚ Prešov:	PhDr. Mária Poláková	KRAJSKÝ PAMIATKOVÝ ÚRAD PREŠOV
Zodpovedný riešiteľ:	Ing. Peter Glos	
Spoluriešitelia:	Ing. arch. Jana Onufráková Ing. Eva Semanová Mgr. Marián Uličný Ph.D.	Ing. arch. Ľubica Viničienková Ing. Jozef Zajac
<b>Akcia: ZÁSADY OCHRANY PAMIATKOVÉHO ÚZEMIA PZ V MESTE STARÁ ĽUBOVŇA</b>		
Výkres: Rozbor pamiatkových hodnôt objektov a priestorov v pamiatkovom území	Formát: 8 x A4	Dátum: 12 / 2009
Autor výkresu: Ing. arch. Jana Onufráková Ing. Peter Glos	Mierka: 1:1 000	Č. výkresu: 2