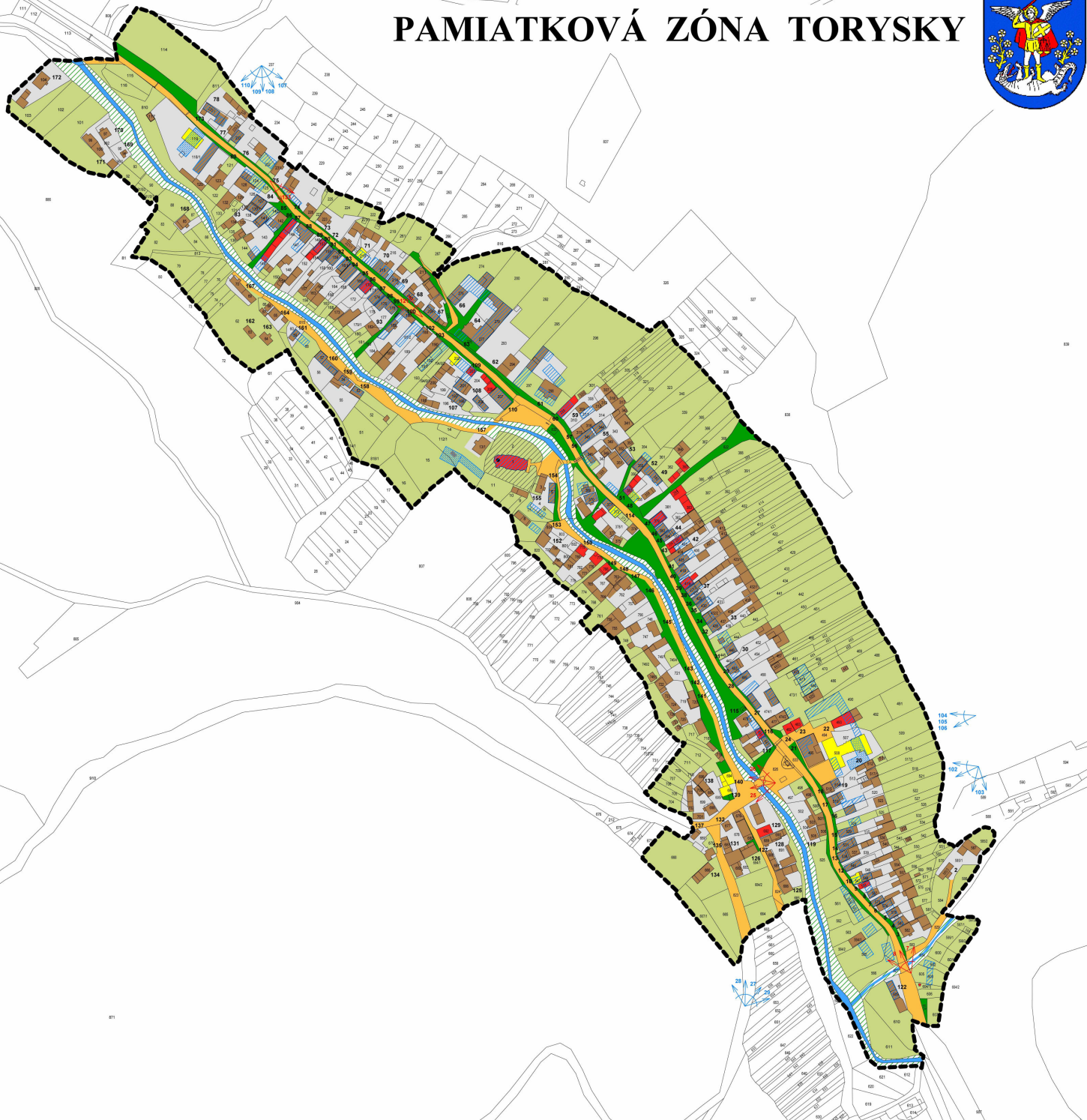






















PAMIATKOVÁ ZÓNA TORYSKY



LEGENDA

-  hranica pamiatkovej zóny
-  národné kultúrne pamiatky - stavby
-  objekty vytipované za vyhlásenie za NKP
-  objekty rešpektujúce pamiatkové hodnoty územia
-  objekty nerešpektujúce pamiatkové hodnoty územia
-  plochy dvorov
-  plochy záhrad, lúk a pasienkov
-  areál cintorína a kostola
-  brehové porasty
-  ostatné plochy zelene
-  vodný tok s prítokmi
-  komunikácie a verejné priestranstvá
-  historická zástavba postavená do r. 1869:
-  na nezastavaných plochách akceptovateľná pre obnovu
-  obnova zástavby nežiaduca
-  významné pohľady v interiéri pamiatkového územia
-  významné pohľady na pamiatkové územie
-  108 čísla domov
-  chránené výškové a hmotové dominanty



Riaditeľka KPÚ Prešov:	PhDr. Mária Poláková	KRAJSKÝ PAMIATKOVÝ ÚRAD PREŠOV	
Zodpovedný riešiteľ:	Ing. Peter Odler		
Spoluriešitelia:	Ing. Eva Semanová Dr. Gabriel Lukáč		
Akcia: ZÁSADY OCHRANY PAMIATKOVÉHO ÚZEMIA PZ TORYSKY			
Výkres: Rozbor pamiatkových hodnôt objektov a priestorov v pamiatkovom území PZ Torusky	Formát: 12 x A4	Dátum: 03 / 2011	
Autor výkresu: Ing. Peter Odler Ing. arch. Jana Onufráková	Mierka: 1:2 000	Č. výkresu: 4	