

FOTOGRAFICKÁ DOKUMENTÁCIA – SÚČASNÁ


OBRAZ KRAJINY



1. Diaľkový pohľadový uhol č. 1 – z východného smeru, z cestnej komunikácie I. triedy I/65 Nitra – Žiar nad Hronom



2. Diaľkový pohľadový uhol č. 2 – zo západného smeru krajiny, z cestnej komunikácie Zlaté Moravce – Sľažany (cesta III/06433).




3. Vonkajší pohľadový uhol č. 1 - zo severozápadnej strany od rieky Žitavy, z cestnej prístupovej komunikácie vedúcej od Topoľčianok (cesta II. triedy II/511, ktorá tvorí prietah cez pamiatkovú zónu) do priestoru Župnej ulice.



4. Vonkajší pohľadový uhol č. 2 – od juhozápadnej hranice pamiatkovej zóny severným smerom, do priestoru Sládkovičovej ulice.



5. Vonkajší pohľadový uhol č. 3, od severovýchodnej hranice pamiatkovej zóny, z pohľadu Dlhej ulice do priestoru Štefánikovej ulice.



6. Vonkajší pohľadový uhol č. 4, do priestoru ulice Slovenského národného povstania od severovýchodnej strany pri križovaní ulíc SNP.



7. Vnútrotný pohľad č. 1, pri vstupe do pamiatkovej zóny na Ul. Župná sa otvára pohľad na severovýchodnú časť zástavby Župnej ulice.



8. Vnútrotný pohľad č. 2, pokračovaním po Župnej ulici, pri Ul. Sama Chalúpku sa otvára pohľad zachytávajúci zástavbu Župnej ulice s architektonicky hodnou budovou banky (EL č. 54) a hmotovo dominantným župným domom (EL č. 59).



9. Vnútrotný pohľad č. 3, na ulici Župná pri budove pošty, na Ul. Župná pri vyústení do námestia Andreja Hlinku je najhodnotnejší pohľad v rámci interiéru územia, v ktorom je historická časť mesta najrozsiahlejšie vnímaná; v zábere je okrem celej plochy námestia i severná zástavba námestia, R. k. kostol sv. Michala Archanjela (EL č. 39), kaštieľ Miggaziovcov (EL č. 30), súsošie kalvárie (EL č. 37), bývalý hostinec (EL č. 26).



10. Vnútorňý pohľad č. 4, od námestia Andreja Hlinku smerom na západ sa otvára zástavba Župnej ulice.



11. Vnútorňý pohľad č. 5, od námestia Andreja Hlinku smerom na západ sa otvára aj priehľad na zástavbu ulice Janka Kráľa.



12. Vnútrotný pohľad č. 6, zaujímavý pohľad do ulice Migazziho vrcholiaci honosnou architektúrou budovy banky (EL č. 54) je od domu Janka Kráľa severným smerom.



13. Vnútrotný pohľad č. 7, od ulice Migazziho je juhovýchodným smerom vnímaná zástavba južnej strany ulice Janka Kráľa.



14. Vnútný pohľad č. 8, od kostola západným smerom je pohľad na zástavbu severnej strany námestia.



15. Vnútný pohľad č. 9, od kaštieľa severným smerom je pohľad do priestoru Bernolákovej ulice s budovou župnej nemocnice (EL č. 135).



16. Vnútorňý pohľad č. 10, od budovy mestského úradu (EL č. 32) je južným smerom pohľad do zástavby Sládkovičovej ulice.



17. Vnútorňý pohľad č. 11, v mieste križovania Štefánikovej a Štúrovej ulice je smerom východným pohľad do priestoru Štefánikovej ulice.



18. Vnútorňý pohľad č. 12, od severného konca Bernolákovej ulice, na hranici pamiatkovej zóny južným smerom je pohľad do priestoru Bernolákovej ulice s budovou župnej nemocnice (EL č. 135).

SOCHY A SOCHÁRSKE KOMPOZÍCIE, KRÍŽE



19. Socha sv. Jána Nepomuckého, pred farským kostolom, nám. A. Hlinku, parc. č. 6
20. Kamenné súsošie Golgoty



21. Súsošie Najs. Trojice s P. Máriou
22. Misijný kríž



23. Kaplnka lurdská

PLOTY A OPLOTENIA



24. Oplotenie na Robotníckej ulici, parc. č. 668

PAMÄTNÉ TABULE, RELIÉFY



25. Tabuľa pamätná - Umučení antifašisti

26. Tabuľa pamätná – Janka Kráľa



27. Pomník s bustou – Janka Kráľa

FONTÁNY



28. Dvojica geometrický, kužeľovito riešených fontán, na námestí Andreja Hlinku komponovaná v strede námestia ako súčasť oddychovej zóny.



29. Fontána s datovaním, pozostáva z kruhového bazéna a fontánového prvku stvárňujúceho žabu, v areáli nemocnice

INÝ MOBILIÁR (LAVIČKY, KOŠE, VÝVESNÉ ŠTÍTY, REKLAMY, MARKÍZY)




30. Kvetináče



31. Ukazovatele ulic



32. Odpadkové koše



33. Stojany na bicykle




34. Lavičky



35. Lampy



36. Poklopy kanálov



37. Zábradlia



38. Elektrické skrinky



39. Reklamné zariadenia



40. Predajné stánky

GRAFICKÁ DOKUMENTÁCIA - HISTORICKÁ



1. Historická katastrálna mapa Zlatých Moraviec z roku 1857



2. Historická katastrálna mapa Zlatých Moraviec z roku 1864



3. Historická katastrálna mapa Zlatých Moraviec z konca 19. stor., Archív: PÚ SR Bratislava