

Krajský pamiatkový úrad Prešov

Pamiatková rezervácia Kežmarok

Zásady ochrany pamiatkového územia

Fotodokumentácia



Spracovateľ: Ing. arch. Iveta Bujnová

© 2012

Zoznam fotodokumentácie

1. Kežmarok na záhlaví cechovej listiny hodinárov, reprodukcia, archív PÚ SR, č. neg. 37295
2. Kežmarok s pohľadom na Tatry, reprodukcia, archív PÚ SR, č. neg. 30296
3. Pohľad na hrad, reprodukcia, archív PÚ SR, č. neg. 30295
4. Reprodukcia mapy mesta z roku 1797, archív PÚ SR, č. neg. 30294
5. Pôdorys mesta z roku 1814, archív PÚ SR, č. neg. 30293
6. Pohľad na hrad z juhu, reprodukcia, archív PÚ SR, č. neg. 30299
7. Hrad podľa Myskovszkého z r. 1881, reprodukcia, archív PÚ SR, č. neg. 44501
8. Severovýchodný priestor Hlavného námestia, začiatok 20-tych rokov 20. storočia, archív Múzea v Kežmarku, č. neg. 8970
9. Severozápadný priestor Hlavného námestia, začiatok 20. storočia, archív Múzea v Kežmarku, č. neg. 8927
10. Juhozápadný pohľad na objekt radnice, po požari 4. mája 1922, archív Múzea v Kežmarku, č. neg. 8928
11. Časť priestoru Hlavného námestia pred objektom reduty, r. 1902, archív Múzea v Kežmarku, č. neg. 2556
12. Juhozápadná časť Hlavného námestia, vpravo objekt radnice, pred r. 1922, archív Múzea v Kežmarku, č. neg. 2543
13. Časť Hlavného námestia, sprava meštiansky dom č. 68, 70, 72, 74 a 76, 20-te až 30-te roky 20. storočia, archív Múzea v Kežmarku, č. neg. 4563
14. Časť Hlavného námestia, zľava meštiansky dom č. 17, 19 a 21, v popredí drevená studňa, začiatok 20. storočia, archív Múzea v Kežmarku, č. neg. 2710
15. Časť Hlavného námestia, zľava meštiansky dom č. 64, 62 a 60, r. 1900-1910, archív Múzea v Kežmarku, č. neg. 12028
16. Severovýchodná časť Hlavného námestia ústiaca do priestoru Hradného námestia, 30-te roky 20. storočia, archív Múzea v Kežmarku, č. neg. 8885
17. Hlavné námestie, zľava meštiansky dom č. 43, 45, 47 a 49, r. 1918-1928, archív Múzea v Kežmarku, č. neg. 12659
18. Hlavné námestie, meštiansky dom č. 64, máj 1945, archív Múzea v Kežmarku, č. neg. 6254
19. Pohľad na zástavbu severovýchodnej časti Hlavného námestia s pokračovaním zástavby Hradného námestia, v pozadí areál hradu, archív Múzea v Kežmarku, č. neg. 1182
20. Severovýchodný priestor Hlavného námestia s radnicou, r. 1880, archív Múzea v Kežmarku, č. neg. 2553
21. Časť Hradného námestia s pohľadom na areál hradu, vpravo Rímskokatolícky kostol Navštívenia Panny Márie, r. 1905, archív Múzea v Kežmarku, č. neg. 4568
22. Časť Hradného námestia s pohľadom na areál hradu, vpravo Rímskokatolícky kostol Navštívenia Panny Márie, r. 1868-1876, archív Múzea v Kežmarku, č. neg. 2575
23. Ulica Dr. Alexandra, zdola zástavba meštianskych domov od č. 24 po objekt reduty, 20-te roky 20. storočia, archív Múzea v Kežmarku, č. neg. 2558
24. Ulica Dr. Alexandra, severozápadná časť zástavby asanovaná v r. 1979-1980, 20-30-te roky 20. storočia, archív Múzea v Kežmarku, č. neg. 5867
25. Ulica Dr. Alexandra, severozápadná časť zástavby asanovaná v r. 1979-1980, archív Múzea v Kežmarku, č. neg. 9142
26. Ulica Dr. Alexandra, dom č. 37, v ktorom pôsobil MUDr. Vojtech Alexander (1857-1916), r. 1978, archív Múzea v Kežmarku, č. neg. 9144
27. Ulica Dr. Alexandra, škola (Hotelová akadémia) č. 29, r. 1920-1922, archív Múzea v Kežmarku, č. neg. 12024
28. Hviezdoslavova ulica, r. 1906-1918, archív Múzea v Kežmarku, č. neg. 19857
29. Hviezdoslavova ulica, zľava meštiansky dom č. 3, po požari v máji 1922, archív Múzea v Kežmarku, č. neg. 12013
30. Hviezdoslavova ulica, vpravo už neexistujúca zástavba, vľavo ohradený areál gymnázia a veža nového ev.a.v. kostola, 60-te roky 20. storočia, archív Múzea v Kežmarku, č. neg. 9165

31. Hviezdoslavova ulica, areál lýcea, r. 1969, archív Múzea v Kežmarku, č. neg. 10824
32. Starý trh, začiatok 20. storočia, archív Múzea v Kežmarku, č. neg. 2560
33. Starý trh, pohľad na zástavbu z Ulice Dr. Alexandra, r. 1943, archív Múzea v Kežmarku, č. neg. 9146
34. Starý trh, r. neznámy, archív Múzea v Kežmarku, č. neg. 8872
35. Starý trh, r. neznámy, archív Múzea v Kežmarku, č. neg. 8874
36. Starý trh, zľava meštiansky dom č. 5, 7, 9, 11 a 13, začiatok 20. storočia, archív Múzea v Kežmarku, č. neg. 2592
37. Starý trh, zľava meštiansky dom č. 7, 9, 11 a 13, r. 1914, archív Múzea v Kežmarku, č. neg. 3776
38. Garbiarska ulica, prelom 19. a 20. storočia, archív Múzea v Kežmarku, č. neg. 8934
39. Garbiarska ulica, r. 1920-1923, archív Múzea v Kežmarku, č. neg. 12662
40. Garbiarska ulica, r. 1920-1923, archív Múzea v Kežmarku, č. neg. 12663
41. Ulica Fraňa Kráľa, v pozadí most cez jedno z ramien Popradu, 30-te roky 20. storočia, archív Múzea v Kežmarku, č. neg. 8996
42. Kostolné námestie, areál Rímskokatolíckeho kostola sv. Kríža, r. 1904, archív Múzea v Kežmarku, č. neg. 8697
43. Kostolné námestie, areál Rímskokatolíckeho kostola sv. Kríža, asi z r. 1910, archív Múzea v Kežmarku, č. neg. 2734
44. Kušníerska ulica, v tomto dome č. 1 sa narodil vedec Juraj Bucholtz ml. (1688-1737) a býval v ňom profesor gymnázia a znalec Tatier Alfréd Grosz (1885-1973), dom bol v roku 1981 asanovaný, r. 1979-1980, archív Múzea v Kežmarku, č. neg. 13251
45. Celkový pohľad na mesto z juhovýchodu, r. 1963, archív PÚ SR, č. neg. 40377
46. Pohľad na mesto z východu, r. 1934, archív PÚ SR, č. neg. 62207
47. Letecký pohľad na mesto, archív PÚ SR, č. neg. 71793
48. Severný pohľad na mesto z veže radnice, r. 1985
49. Severozápadný pohľad z radničnej veže na mesto a Rímskokatolícky kostol sv. Kríža, r. 1985
50. Severozápadný pohľad na mesto v pozadí s objektom železničnej stanice, r. 1985
51. Západný pohľad na mesto, v pozadí nová bytová výstavba, situovaná v bezprostrednej blízkosti historického cintorína a pamiatkového územia, r. 1985
52. Juhovýchodný pohľad na mesto z veže radnice s priestorom budúceho športového areálu, r. 1985
53. Južný pohľad na radnicu, r. 1985
54. Letecký pohľad na areál hradu
55. Juhovýchodný pohľad na hrad pred obnovou, r. 1976, archív PÚ SR, č. neg. 75372
56. Južný pohľad na hrad, r. 1952, archív PÚ SR, č. neg. 1381/4
57. Kostol ev.a.v. drevený, reprodukcia obrazu Ing. V. Šipoša, archív PÚ SR, č. neg. 37572
58. Kostol ev.a.v. drevený, pohľad z juhovýchodu, r. 1952, archív PÚ SR, č. neg. 78847
59. Pohľad z veže radnice na južnú časť mesta s dominantou nového ev.a.v. kostola, r. 1985
60. Pohľad zo západu na nový ev.a.v. kostol, r. 1975, archív PÚ SR, č. neg. 80150
61. Areál Rímskokatolíckeho kostola sv. Kríža, východný pohľad, r. 1936, č. neg. 78838
62. Renesančná zvonica v areáli Rímskokatolíckeho kostola sv. Kríža, r. 1967, archív PÚ SR, č. neg. 58735
63. Rímskokatolícky kostol sv. Kríža s farou, r. 1967, archív PÚ SR, č. neg. 40413
64. Zbúraná synagóga na Baštovej ulici, r. 1959, archív PÚ SR, č. neg. 7807/1
65. Pohľad z radničnej veže na Hlavné námestie a Hradné námestie, r. 1985
66. Pohľad na východnú stranu Hlavného námestia, r. 1955, archív PÚ SR, č. neg. 4005/7
67. Hlavné námestie, západná strana historickej radovej zástavby, r. 1952, archív PÚ SR, č. neg. 1580/4
68. Hlavné námestie, juhovýchodný pohľad z radničnej veže, r. 1952, archív PÚ SR, č. neg. 1580/3
69. Hlavné námestie, reduta č. 3, r. 1959, archív PÚ SR, č. neg. 7788/28
70. Hlavné námestie, západná strana od meštianskeho domu č. 17 a vyššie, r. 1976, archív PÚ SR, č. neg. 75501

71. Hlavné námestie, zľava meštiansky dom č. 45, 47, 49, 51, 53 a 55, r. 1976, archív PÚ SR, č. neg. 75522
72. Sprava meštiansky dom č. 1 na Hradnom námestí, pokračuje zástavba Hlavného námestia – meštiansky dom č. 55, 53, 51, 49 a 47, r. 1952, archív PÚ SR, č. neg. 1580/7
73. Hlavné námestie, juhozápadná strana zástavby, sprava meštiansky dom č. 2, 4, 6, 8, 10 a 12, r. 1959, archív PÚ SR, č. neg. 7788/50
74. Hlavné námestie, sprava meštiansky dom č. 36, dom č. 38 a meštiansky dom č. 40, r. 1952, archív PÚ SR, č. neg. 1580/10
75. Hlavné námestie, zľava meštiansky dom č. 46, dom č. 44, meštiansky dom č. 42, 40, dom č. 38, meštiansky dom č. 36 a meštiansky dom č. 1 na Hviezdoslavovej ulici, r. 1952, archív PÚ SR, č. neg. 1580/5
76. Hlavné námestie, zľava meštiansky dom č. 50, dom č. 48, meštiansky dom č. 46, dom č. 44 a meštiansky dom č. 42, r. 1985
77. Severovýchodný priestor Hlavného námestia s parkovou plochou, r. 1976, archív PÚ SR, č. neg. 75609
78. Ulica Dr. Alexandra, zdola meštiansky dom č. 24 a nižšie, r. 1976, archív PÚ SR, č. neg. 75610
79. Pohľad z veže radnice na radovú zástavbu Hviezdoslavovej ulice, vyúsťujúcej do priestoru Hlavného námestia, r. 1955, archív PÚ SR, č. neg. 4005/5
80. Hviezdoslavova ulica, juhovýchodná strana zástavby, zľava meštiansky dom č. 1, 3, 5, 7, archív PÚ SR, č. neg. 7544/6
81. Hviezdoslavova ulica, meštiansky dom č. 2, archív PÚ SR, č. neg. 7544/7
82. Hviezdoslavova ulica, južná strana zástavby, zľava meštiansky dom č. 1, 3, 5, 7, archív PÚ SR, č. neg. 7544/6
83. Hviezdoslavova ulica, meštiansky dom č. 2, archív PÚ SR, č. neg. 7544/7
84. Hviezdoslavova ulica, severná strana zástavby, zľava škola č. 12, meštiansky dom č. 10, 8, 6, banka č. 4 a meštiansky dom č. 2, r. 1959, archív PÚ SR, č. neg. 7784/5
85. Hradné námestie, juhovýchodná časť zástavby, zdola meštiansky dom č. 32 a nižšie, r. 1976, archív PÚ SR, č. neg. 75408
86. Nová ulica, zľava dom kultúrny č. 28 na Kostolnom námestí, meštiansky dom č. 1, dom č. 3, 5 a meštiansky dom č. 7, r. 1959, archív PÚ SR, č. neg. 7780/7
87. Nová ulica, severozápadná strana zástavby od meštianskeho domu č. 1 vyššie, r. 1985
88. Nová ulica, juhovýchodná strana zástavby, zľava nárožný meštiansky dom č. 41 na Kostolnom námestí, pokračuje dom č. 22, meštiansky dom č. 20 a 18 na Novej ulici, r. 1959, archív PÚ SR, č. neg. 7780/5
89. Starý trh, zľava dom č. 59, 61, 63, 65, 67, 69, 71 a 73, r. 1985
90. Starý trh, severná strana zástavby, zľava meštiansky dom č. 33 a vyššie, r. 1976, archív PÚ SR, č. neg. 75585
91. Starý trh, zľava meštiansky dom č. 25, 27 a 29, r. 1985
92. Starý trh, zľava meštiansky dom č. 20, 18 a 16, r. 1959, archív PÚ SR, č. neg. 7785/23
93. Starý trh, sprava meštiansky dom č. 10 a vyššie, r. 1976, archív PÚ SR, č. neg. 75596
94. Nástup do priestoru Kostolného námestia z juhu, vpravo vyústenie zadných dvorových traktov meštianskych domov, situovaných do priestoru Hlavného námestia, r. 1985
95. Kostolné námestie s areálom rímskokatolíckeho kostola, vľavo ukončujúca zástavba dvorových traktov meštianskych domov, situovaných do priestoru Hlavného námestia, r. 1985
96. Kostolné námestie, sprava meštiansky dom č. 37 a nižšie, r. 1985
97. Pohľad z Hviezdoslavovej ulice do Baštovej ulice, r. 1959, archív PÚ SR, č. neg. 7783
98. Hlavné námestie, južná časť zástavby s radnicou
99. Hlavné námestie, severozápadné predpolie radnice
100. Hlavné námestie, pohľad z juhu na západnú časť zástavby a juhozápadné predpolie reduty
101. Hlavné námestie, pohľad zo severozápadu na západnú časť zástavby a juhozápadné predpolie reduty
102. Hlavné námestie, pohľad zo severozápadu na južnú časť zástavby
103. Hlavné námestie, juhovýchodná strana zástavby, sprava meštiansky dom č. 46 a vyššie

104. Hlavné námestie, pohľad zo severu na severovýchodné predpolie radnice
105. Hlavné námestie, zľava meštiansky dom č. 45 a vyššie
106. Hradné námestie, pohľad z priestoru Hlavného námestia
107. Hradné námestie, juhozápadná časť zástavby, zľava meštiansky dom č. 33, 35, 37 a 39
108. Hradné námestie, východná časť so školským areálom a vľavo areálom hradu
109. Parková úprava plochy severne od hradného areálu
110. Ulica Dr. Alexandra, severný pohľad na juhozápadnú stranu uličnej zástavby
111. Ulica Dr. Alexandra, pohľad z juhovýchodu na uličnú zástavbu
112. Ulica Dr. Alexandra, východný pohľad na plochu po asanácii meštianskych domov (R 1)
113. Ulica Dr. Alexandra, novodobá zástavba v okrajovej severozápadnej časti uličného priestoru, zľava dom č. 31, 33, 35 a 37
114. Kostolné námestie, pohľad z priestoru Ulice Dr. Alexandra
115. Kostolné námestie, pohľad na vyústenie priestoru do Hlavného námestia
116. Kostolné námestie, juhozápadná časť zástavby, zľava meštiansky dom č. 3, dom č. 5, 7 a 9
117. Kostolné námestie, východný priestor pred objektom rímskokatolíckej fary
118. Kostolné námestie, ukončujúca dvorová zástavba meštianskych domov, hlavnými fasádami situovanými do priestoru Hlavného námestia
119. Kostolné námestie, severná časť zástavby, vpravo dom kultúrny č. 28, v pozadí nárožný dom č. 45
120. Starý trh, východná časť zástavby, pohľad z priestoru Ulice Dr. Alexandra
121. Starý trh, pohľad zo západu na stredovú parkovo upravenú plochu
122. Starý trh, juhozápadná časť zástavby
123. Starý trh, juhovýchodná časť zástavby
124. Starý trh, zľava dom č. 59, meštiansky dom č. 61, 63, 65, 67 a 69
125. Starý trh, severovýchodná okrajová časť zástavby
126. Severovýchodný pohľad na časť zástavby Hradného námestia v popredí a vpravo na zástavbu Novej ulice
127. Severovýchodný pohľad na zástavbu Novej ulice
128. Pohľad na zástavbu severovýchodnej časti Novej ulice, v popredí plocha po asanácii (R 10)
129. Pohľad na zástavbu severovýchodnej časti Starého trhu, v popredí plocha po asanácii (R 11)
130. Nová ulica, pohľad na zástavbu z priestoru Kostolného námestia
131. Nová ulica, severovýchodná časť uličného priestoru
132. Nová ulica, severovýchodná časť uličného priestoru
133. Nová ulica, preluka – plocha po asanácii (R 10)
134. Hviezdoslavova ulica, pohľad na uličnú zástavbu z priestoru Toporcerevej ulice
135. Ulica Fraňa Kráľa, pohľad na uličnú zástavbu z priestoru Starého trhu
136. Garbiarska ulica, východná časť zástavby, vpravo dom č. 52 a bytová zástavba
137. Garbiarska ulica, bytová zástavba južnej strany uličného priestoru
138. Ukončujúca zástavba dvorových traktov meštianskych domov, hlavnými fasádami situovanými do priestoru Starého trhu
139. Ukončujúca zástavba dvorových traktov meštianskych domov, hlavnými fasádami situovanými do priestoru Starého trhu
140. Ukončujúca zástavba dvorových traktov meštianskych domov, hlavnými fasádami situovanými do priestoru Starého trhu
141. Bytová zástavba južnej strany Garbiarskej ulice
142. Baštová ulica, pohľad na severozápadnú časť zástavby z priestoru Garbiarskej ulice
143. Baštová ulica, severovýchodná časť zástavby
144. Vnútroareálový západný priestor bytovej zástavby severozápadnej časti Ulice Dr. Alexandra
145. Baštová ulica, novodobá bytová zástavba na pôvodných plochách asanovaných dvorových traktov meštianskych domov Ulice Dr. Alexandra
146. Baštová ulica, stredová časť východnej uličnej strany, sprava novodobý objekt Správy katastra, Geodézie a Vojenských lesov
147. Pohľad z priestoru Baštovej ulice do Poštovej uličky, ústiacej do Ulice Dr. Alexandra
148. Baštová ulica, novodobá zástavba na mieste asanovanej dvorovej zástavby meštianskych domov Hlavného námestia, zľava objekt bytového domu a zariadenia pre seniorov

149. Baštová ulica, severozápadný pohľad na juhozápadnú časť zástavby
150. Baštová ulica, severozápadný pohľad na južnú časť uličnej zástavby
151. Baštová ulica, pohľad z priestoru Hviezdoslavovej ulice
152. Ulica Priekopa, južná okrajová časť zástavby
153. Pôvodne Haasova ulička ústiaca do priestoru Hradného námestia, pohľad z uličného priestoru Priekopa
154. Ulica Priekopa, uličná zástavba
155. Ulica Priekopa, uličná zástavba
156. Zástavba v južnej okrajovej časti pamiatkového územia, križovanie ulíc Jakuba Kraya a Ulice Trhovište
157. Ulica Trhovište, západná časť zástavby
158. Ulica Trhovište, východná strana obytnej zástavby, vpravo hokejový štadión
159. Ulica Trhovište, severná časť uličnej obytnej zástavby



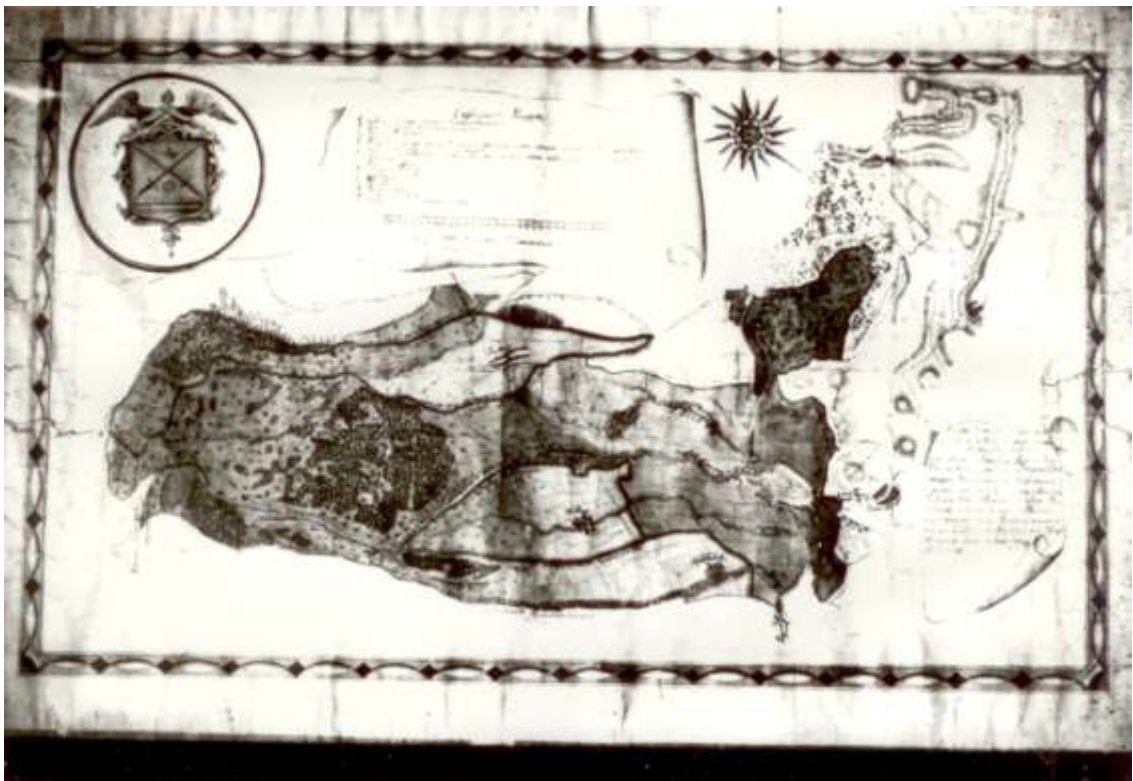
1. Kežmarok na záhlaví cechovej listiny hodinárov, reprodukcia, archív PÚ SR, č. neg. 37295



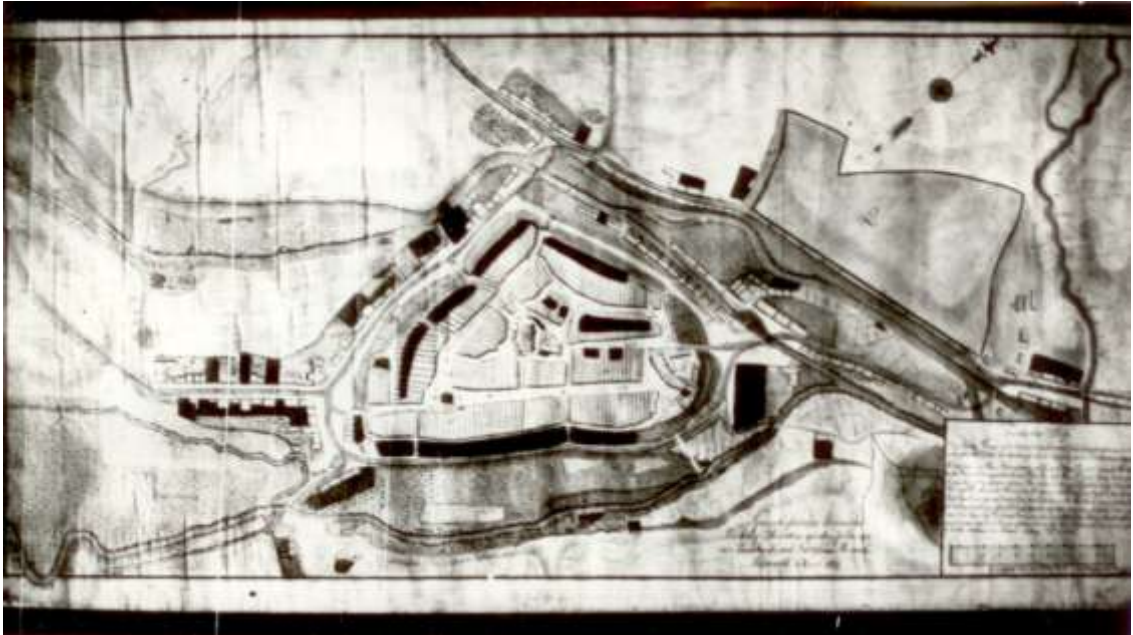
2. Kežmarok s pohľadom na Tatry, reprodukcia, archív PÚ SR, č. neg. 30296



3. Pohľad na hrad, reprodukcia, archív PÚ SR, č. neg. 30295




4. Reprodukcia mapy mesta z roku 1797, archív PÚ SR, č. neg. 30294



5. Pôdorys mesta z roku 1814, archív PÚ SR, č. neg. 30293



6. Pohľad na hrad z juhu, reprodukcia, archív PÚ SR, č. neg. 30299



7. Hrad podľa Myskovszkého z r. 1881, reprodukcia, archív PÚ SR, č. neg. 44501



8. Severovýchodný priestor Hlavného námestia, začiatok 20-tých rokov 20. storočia, archív Múzea v Kežmarku, č. neg. 8970



9. Severozápadný priestor Hlavného námestia, začiatok 20. storočia, archív Múzea v Kežmarku, č. neg. 8927



10. Juhozápadný pohľad na objekt radnice, po požiari 4. mája 1922, archív Múzea v Kežmarku, č. neg. 8928



11. Časť priestoru Hlavného námestia pred objektom reduty, r. 1902, archív Múzea v Kežmarku, č. neg. 2556



12. Juhozápadná časť Hlavného námestia, vpravo objekt radnice, pred r. 1922, archív Múzea v Kežmarku, č. neg. 2543



13. Časť Hlavného námestia, sprava meštiansky dom č. 68, 70, 72, 74 a 76, 20-te až 30-te roky 20. storočia, archív Múzea v Kežmarku, č. neg. 4563



14. Časť Hlavného námestia, zľava meštiansky dom č. 17, 19 a 21, v popredí drevená studňa, začiatok 20. storočia, archív Múzea v Kežmarku, č. neg. 2710



15. Časť Hlavného námestia, zľava meštiansky dom č. 64, 62 a 60, r. 1900-1910, archív Múzea v Kežmarku, č. neg. 12028



16. Severovýchodná časť Hlavného námestia ústiaca do priestoru Hradného námestia, 30-te roky 20. storočia, archív Múzea v Kežmarku, č. neg. 8885



17. Hlavné námestie, zľava meštiansky dom č. 43, 45, 47 a 49, r. 1918-1928, archív Múzea v Kežmarku, č. neg. 12659



18. Hlavné námestie, meštiansky dom č. 64, máj 1945,
archív Múzea v Kežmarku, č. neg. 6254



19. Pohľad na zástavbu severovýchodnej časti Hlavného námestia s pokračovaním
zástavby Hradného námestia, v pozadí areál hradu,
archív Múzea v Kežmarku, č. neg. 1182



20. Severovýchodný priestor Hlavného námestia s radnicou, r. 1880,
archív Múzea v Kežmarku, č. neg. 2553



21. Časť Hradného námestia s pohľadom na areál hradu, vpravo Rímskokatolícky kostol
Navštívenia Panny Márie, r. 1905, archív Múzea v Kežmarku, č. neg. 4568



22. Časť Hradného námestia s pohľadom na areál hradu, vpravo Rímskokatolícky kostol Navštívenia Panny Márie, r. 1868-1876, archív Múzea v Kežmarku, č. neg. 2575



23. Ulica Dr. Alexandra, zdola zástavba meštianskych domov od č. 24 po objekt reduty, 20-te roky 20. storočia, archív Múzea v Kežmarku, č. neg. 2558



24. Ulica Dr. Alexandra, severozápadná časť zástavby asanovaná v r. 1979-1980, 20-30-te roky 20. storočia, archív Múzea v Kežmarku, č. neg. 5867



25. Ulica Dr. Alexandra, severozápadná časť zástavby asanovaná v r. 1979-1980, archív Múzea v Kežmarku, č. neg. 9142



26. Ulica Dr. Alexandra, dom č. 37, v ktorom pôsobil MUDr. Vojtech Alexander (1857-1916), r. 1978, archív Múzea v Kežmarku, č. neg. 9144



27. Ulica Dr. Alexandra, škola (Hotelová akadémia) č. 29, r. 1920-1922, archív Múzea v Kežmarku, č. neg. 12024



28. Hviezdoslavova ulica, r. 1906-1918, archív Múzea v Kežmarku, č. neg. 19857



29. Hviezdoslavova ulica, zľava meštiansky dom č. 3, po požiari v máji 1922, archív Múzea v Kežmarku, č. neg. 12013



30. Hviezdoslavova ulica, vpravo už neexistujúca zástavba, vľavo ohradený areál gymnázia a veža nového ev.a.v. kostola, 60-te roky 20. storočia, archív Múzea v Kežmarku, č. neg. 9165



31. Hviezdoslavova ulica, areál lýcea, r. 1969, archív Múzea v Kežmarku, č. neg. 10824



32. Starý trh, začiatok 20. storočia, archív Múzea v Kežmarku, č. neg. 2560



33. Starý trh, pohľad na zástavbu z Ulice Dr. Alexandra, r. 1943, archív Múzea v Kežmarku, č. neg. 9146



34. Starý trh, r. neznámy, archív Múzea v Kežmarku, č. neg. 8872



35. Starý trh, r. neznámy, archív Múzea v Kežmarku, č. neg. 8874



36. Starý trh, zľava meštiansky dom č. 5, 7, 9, 11 a 13, začiatok 20. storočia,
archív Múzea v Kežmarku, č. neg. 2592



37. Starý trh, zľava meštiansky dom č. 7, 9, 11 a 13, r. 1914,
archív Múzea v Kežmarku, č. neg. 3776



38. Garbiarska ulica, prelom 19. a 20. storočia,
archív Múzea v Kežmarku, č. neg. 8934



39. Garbiarska ulica, r. 1920-1923, archív Múzea v Kežmarku, č. neg. 12662



40. Garbiarska ulica, r. 1920-1923, archív Múzea v Kežmarku, č. neg. 12663



41. Ulica Fraňa Kráľa, v pozadí most cez jedno z ramien Popradu, 30-te roky 20. storočia, archív Múzea v Kežmarku, č. neg. 8996



42. Kostolné námestie, areál Rímskokatolíckeho kostola sv. Kríža, r. 1904,
archív Múzea v Kežmarku, č. neg. 8697



43. Kostolné námestie, areál Rímskokatolíckeho kostola sv. Kríža, asi z r. 1910,
archív Múzea v Kežmarku, č. neg. 2734



44. Kušníerska ulica, v tomto dome č. 1 sa narodil vedec Juraj Bucholtz ml. (1688-1737) a býval v ňom profesor gymnázia a znalec Tatier Alfréd Grosz (1885-1973), dom bol v roku 1981 asanovaný, r. 1979-1980, archív Múzea v Kežmarku, č. neg. 13251



45. Celkový pohľad na mesto z juhovýchodu, r. 1963, archív PÚ SR, č. neg. 40377



46. Pohľad na mesto z východu, r. 1934, archív PÚ SR, č. neg. 62207



47. Letecký pohľad na mesto, archív PÚ SR, č. neg. 71793



48. Severný pohľad na mesto z veže radnice, r. 1985



49. Severozápadný pohľad z radničnej veže na mesto
a Rímskokatolícky kostol sv. Kríža, r. 1985



50. Severozápadný pohľad na mesto v pozadí s objektom železničnej stanice, r. 1985



51. Západný pohľad na mesto, v pozadí nová bytová výstavba, situovaná v bezprostrednej blízkosti historického cintorína a pamiatkového územia, r. 1985



52. Juhovýchodný pohľad na mesto z veže radnice s priestorom budúceho športového areálu, r. 1985



53. Južný pohľad na radnicu, r. 1985



54. Letecký pohľad na areál hradu



55. Juhovýchodný pohľad na hrad pred obnovou, r. 1976, archív PÚ SR, č. neg. 75372



56. Južný pohľad na hrad, r. 1952, archív PÚ SR, č. neg. 1381/4



57. Kostol ev.a.v. drevený, reprodukcia obrazu Ing. V. Šipoša, archív PÚ SR, č. neg. 37572



58. Kostol ev.a.v. drevený, pohľad z juhovýchodu, r. 1952,
archív PÚ SR, č. neg. 78847



59. Pohľad z veže radnice na južnú časť mesta s dominantou nového ev.a.v. kostola,
r. 1985



60. Pohľad zo západu na nový ev.a.v. kostol, r. 1975, archív PÚ SR, č. neg. 80150



61. Areál Rímskokatolíckeho kostola sv. Kríža, východný pohľad, r. 1936, č. neg. 78838



62. Renesančná zvonica v areáli Rímskokatolíckeho kostola sv. Kríža, r. 1967, archív PÚ SR, č. neg. 58735



63. Rímskokatolícky kostol sv. Kríža s farou, r. 1967, archív PÚ SR, č. neg. 40413



64. Zbúraná synagóga na Baštovej ulici, r. 1959, archív PÚ SR, č. neg. 7807/1



65. Pohľad z radničnej veže na Hlavné námestie a Hradné námestie, r. 1985



66. Pohľad na východnú stranu Hlavného námestia, r. 1955,
archív PÚ SR, č. neg. 4005/7



67. Hlavné námestie, západná strana historickej radovej zástavby, r. 1952,
archív PÚ SR, č. neg. 1580/4



68. Hlavné námestie, juhovýchodný pohľad z radničnej veže, r. 1952, archív PÚ SR, č. neg. 1580/3



69. Hlavné námestie, reduta č. 3, r. 1959, archív PÚ SR, č. neg. 7788/28



70. Hlavné námestie, západná strana od meštianskeho domu č. 17 a vyššie, r. 1976, archív PÚ SR, č. neg. 75501



71. Hlavné námestie, zľava meštiansky dom č. 45, 47, 49, 51, 53 a 55, r. 1976, archív PÚ SR, č. neg. 75522



72. Sprava meštiansky dom č. 1 na Hradnom námestí, pokračuje zástavba Hlavného námestia – meštiansky dom č. 55, 53, 51, 49 a 47, r. 1952, archív PÚ SR, č. neg. 1580/7



73. Hlavné námestie, juhozápadná strana zástavby, sprava meštiansky dom č. 2, 4, 6, 8, 10 a 12, r. 1959, archív PÚ SR, č. neg. 7788/50



74. Hlavné námestie, sprava meštiansky dom č. 36, dom č. 38 a meštiansky dom č. 40,
r. 1952, archív PÚ SR, č. neg. 1580/10



75. Hlavné námestie, zľava meštiansky dom č. 46, dom č. 44, meštiansky dom č. 42, 40,
dom č. 38, meštiansky dom č. 36 a meštiansky dom č. 1 na Hviezdoslavovej ulici,
r. 1952, archív PÚ SR, č. neg. 1580/5



76. Hlavné námestie, zľava meštiansky dom č. 50, dom č. 48, meštiansky dom č. 46, dom č. 44 a meštiansky dom č. 42, r. 1985



77. Severovýchodný priestor Hlavného námestia s parkovou plochou, r. 1976, archív PÚ SR, č. neg. 75609



78. Ulica Dr. Alexandra, zdola meštiansky dom č. 24 a nižšie, r. 1976, archív PÚ SR, č. neg. 75610



79. Pohľad z veže radnice na radovú zástavbu Hviezdoslavovej ulice, vyúsťujúcej do priestoru Hlavného námestia, r. 1955, archív PÚ SR, č. neg. 4005/5



80. Hviezdoslavova ulica, juhovýchodná strana zástavby, zľava meštiansky dom č. 1, 3, 5, 7, archív PÚ SR, č. neg. 7544/6



81. Hviezdoslavova ulica, meštiansky dom č. 2, archív PÚ SR, č. neg. 7544/7



82. Hviezdoslavova ulica, južná strana zástavby, zľava meštiansky dom č. 1, 3, 5, 7, archív PÚ SR, č. neg. 7544/6



83. Hviezdoslavova ulica, meštiansky dom č. 2, archív PÚ SR, č. neg. 7544/7



84. Hviezdoslavova ulica, severná strana zástavby, zľava škola č. 12, meštiansky dom č. 10, 8, 6, banka č. 4 a meštiansky dom č. 2, r. 1959, archív PÚ SR, č. neg. 7784/5



85. Hradné námestie, juhovýchodná časť zástavby, zdola meštiansky dom č. 32 a nižšie, r. 1976, archív PÚ SR, č. neg. 75408



86. Nová ulica, zľava dom kultúrny č. 28 na Kostolnom námestí, meštiansky dom č. 1, dom č. 3, 5 a meštiansky dom č. 7, r. 1959, archív PÚ SR, č. neg. 7780/7



87. Nová ulica, severozápadná strana zástavby od meštianskeho domu č. 1 vyššie, r. 1985



88. Nová ulica, juhovýchodná strana zástavby, zľava nárožný meštiansky dom č. 41 na Kostolnom námestí, pokračuje dom č. 22, meštiansky dom č. 20 a 18 na Novej ulici, r. 1959, archív PÚ SR, č. neg. 7780/5



89. Starý trh, zľava dom č. 59, 61, 63, 65, 67, 69, 71 a 73, r. 1985



90. Starý trh, severná strana zástavby, zľava meštiansky dom č. 33 a vyššie, r. 1976, archív PÚ SR, č. neg. 75585



91. Starý trh, zľava meštiansky dom č. 25, 27 a 29, r. 1985



92. Starý trh, zľava meštiansky dom č. 20, 18 a 16, r. 1959,
archív PÚ SR, č. neg. 7785/23



93. Starý trh, sprava meštiansky dom č. 10 a vyššie, r. 1976,
archív PÚ SR, č. neg. 75596



94. Nástup do priestoru Kostolného námestia z juhu, vpravo vyústenie zadných dvorových traktov meštianskych domov, situovaných do priestoru Hlavného námestia, r. 1985



95. Kostolné námestie s areálom rímskokatolíckeho kostola, vľavo ukončujúca zástavba dvorových traktov meštianskych domov, situovaných do priestoru Hlavného námestia, r. 1985



96. Kostolné námestie, sprava meštiansky dom č. 37 a nižšie, r. 1985



97. Pohľad z Hviezdoslavovej ulice do Baštovej ulice, r. 1959,
archív PÚ SR, č. neg. 7783



98. Hlavné námestie, južná časť zástavby s radnicou



99. Hlavné námestie, severozápadné predpolie radnice



100. Hlavné námestie, pohľad z juhu na západnú časť zástavby a juhozápadné predpolie reduty



101. Hlavné námestie, pohľad zo severozápadu na západnú časť zástavby a juhozápadné predpolie reduty



102. Hlavné námestie, pohľad zo severozápadu na južnú časť zástavby



103. Hlavné námestie, juhovýchodná strana zástavby, sprava meštiansky dom č. 46 a vyššie



104. Hlavné námestie, pohľad zo severu na severovýchodné predpolie radnice



105. Hlavné námestie, zľava meštiansky dom č. 45 a vyššie



106. Hradné námestie, pohľad z priestoru Hlavného námestia



107. Hradné námestie, juhozápadná časť zástavby, zľava meštiansky dom č. 33, 35, 37 a 39



108. Hradné námestie, východná časť so školským areálom a vľavo areálom hradu



109. Parková úprava plochy severne od hradného areálu



110. Ulica Dr. Alexandra, severný pohľad na juhozápadnú stranu uličnej zástavby



111. Ulica Dr. Alexandra, pohľad z juhovýchodu na uličnú zástavbu



112. Ulica Dr. Alexandra, východný pohľad na plochu po asanácii meštianskych domov (R 1)



113. Ulica Dr. Alexandra, novodobá zástavba v okrajovej severozápadnej časti uličného priestoru, zľava dom č. 31, 33, 35 a 37



114. Kostolné námestie, pohľad z priestoru Ulice Dr. Alexandra



115. Kostolné námestie, pohľad na vyústenie priestoru do Hlavného námestia



116. Kostolné námestie, juhozápadná časť zástavby, zľava meštiansky dom č. 3, dom č. 5, 7 a 9



117. Kostolné námestie, východný priestor pred objektom rímskokatolíckej fary



118. Kostolné námestie, ukončujúca dvorová zástavba meštianskych domov, hlavnými fasádami situovanými do priestoru Hlavného námestia



119. Kostolné námestie, severná časť zástavby, vpravo dom kultúrny č. 28, v pozadí nárožný dom č. 45



120. Starý trh, východná časť zástavby, pohľad z priestoru Ulice Dr. Alexandra



121. Starý trh, pohľad zo západu na stredovú parkovo upravenú plochu



122. Starý trh, juhozápadná časť zástavby



123. Starý trh, juhovýchodná časť zástavby



124. Starý trh, zľava dom č. 59, meštiansky dom č. 61, 63, 65, 67 a 69



125. Starý trh, severovýchodná okrajová časť zástavby



126. Severovýchodný pohľad na časť zástavby Hradného námestia v popredí a vpravo na zástavbu Novej ulice



127. Severovýchodný pohľad na zástavbu Novej ulice



128. Pohľad na zástavbu severovýchodnej časti Novej ulice, v popredí plocha po asanácii (R 10)



129. Pohľad na zástavbu severovýchodnej časti Starého trhu, v popredí plocha po asanácii (R 11)



130. Nová ulica, pohľad na zástavbu z priestoru Kostolného námestia



131. Nová ulica, severovýchodná časť uličného priestoru



132. Nová ulica, severovýchodná časť uličného priestoru



133. Nová ulica, preluka – plocha po asanácii (R 10)



134. Hviezdoslavova ulica, pohľad na uličnú zástavbu z priestoru Toporcerovej ulice



135. Ulica Fraňa Kráľa, pohľad na uličnú zástavbu z priestoru Starého trhu



136. Garbiarska ulica, východná časť zástavby, vpravo dom č. 52 a bytová zástavba



137. Garbiarska ulica, bytová zástavba južnej strany uličného priestoru



138. Ukončujúca zástavba dvorových traktov meštianskych domov, hlavnými fasádami situovanými do priestoru Starého trhu



139. Ukončujúca zástavba dvorových traktov meštianskych domov, hlavnými fasádami situovanými do priestoru Starého trhu



140. Ukončujúca zástavba dvorových traktov meštianskych domov, hlavnými fasádami situovanými do priestoru Starého trhu



141. Bytová zástavba južnej strany Garbiarskej ulice



142. Baštová ulica, pohľad na severozápadnú časť zástavby z priestoru Garbiarskej ulice



143. Baštová ulica, severovýchodná časť zástavby



144. Vnútroareálový západný priestor bytovej zástavby severozápadnej časti Ulice Dr. Alexandra,



145. Baštová ulica, novodobá bytová zástavba na pôvodných plochách asanovaných dvorových traktov meštianskych domov Ulice Dr. Alexandra



146. Baštová ulica, stredová časť východnej uličnej strany, sprava novodobý objekt Správy katastra, Geodézie a Vojenských lesov



147. Pohľad z priestoru Baštovej ulice do Poštovej uličky, ústiacej do Ulice Dr. Alexandra



148. Baštová ulica, novodobá zástavba na mieste asanovanej dvorovej zástavby meštianskych domov Hlavného námestia, zľava objekt bytového domu a zariadenia pre seniorov



149. Baštová ulica, severozápadný pohľad na juhozápadnú časť zástavby



150. Baštová ulica, severozápadný pohľad na južnú časť uličnej zástavby



151. Baštová ulica, pohľad z priestoru Hviezdoslavovej ulice



152. Ulica Priekopa, južná okrajová časť zástavby



153. Pôvodne Haasova ulička ústiaca do priestoru Hradného námestia, pohľad z uličného priestoru Priekopa



154. Ulica Priekopa, uličná zástavba



155. Ulica Priekopa, uličná zástavba



156. Zástavba v južnej okrajovej časti pamiatkového územia,
križovanie ulíc Jakuba Kraya a Ulice Trhovište



157. Ulica Trhovište, západná časť zástavby



158. Ulica Trhovište, východná strana obytnej zástavby, vpravo hokejový štadión



159. Ulica Trhovište, severná časť uličnej obytnej zástavby