

5.2. HISTORICKÁ DOKUMENTÁCIA

Zásadné urbanistické vývojové etapy

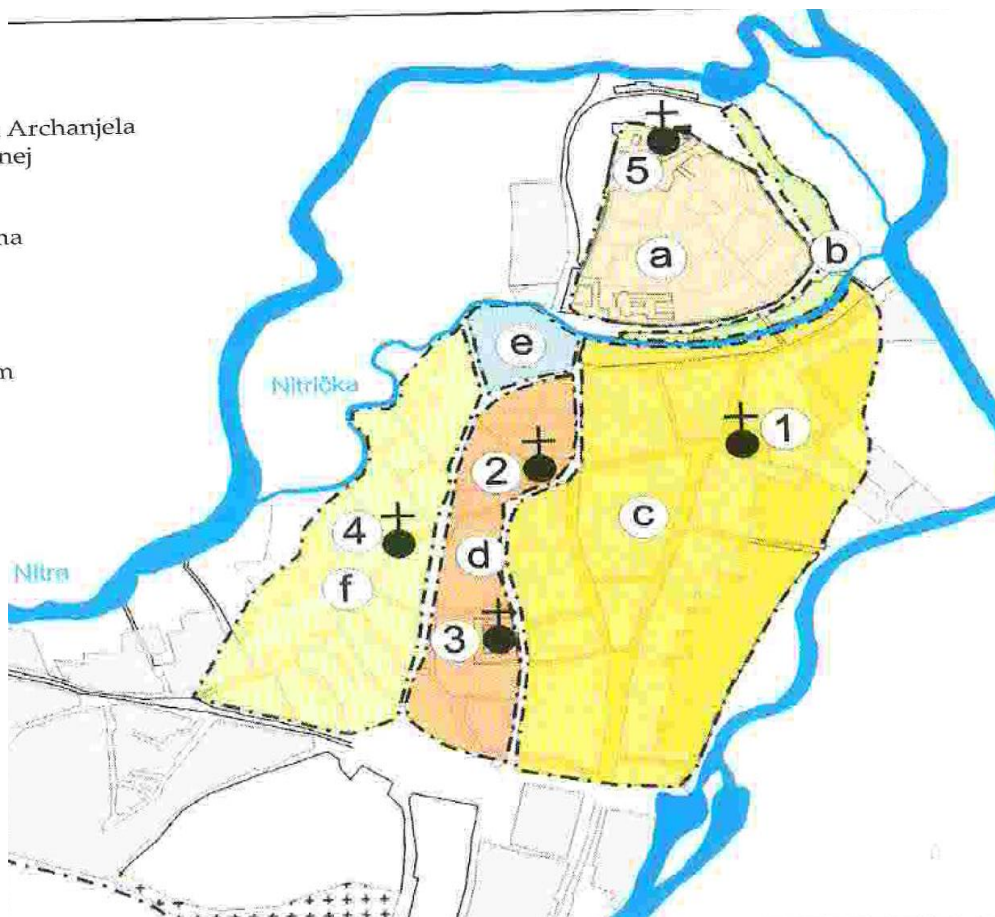
- 5.2.1. Nitra v 13. -15. storočí, zakreslené do plánu mesta z konca 19.storočia, BŘEZINOVÁ, G. – SAMUEL, M. (eds.):
Tak čo, našli ste niečo? Svedectvo archeológie o minulosti Mostnej ulice v Nitre. Nitra 2007.
- 5.2.2. Plán hradného kopca z roku 1562, BŘEZINOVÁ, G. – SAMUEL, M. (eds.): Tak čo, našli ste niečo? Svedectvo archeológie o minulosti Mostnej ulice v Nitre. Nitra 2007.
- 5.2.3. Rukopisná mapa I. vojenského mapovania r. 1782, Archív KPÚ Nitra
- 5.2.4. Rukopisná mapa II. vojenského mapovania r. 1839, Archív KPÚ Nitra
- 5.2.5. Plán Nitry, rok 1801, BŘEZINOVÁ, G. – SAMUEL, M. (eds.): Tak čo, našli ste niečo? Svedectvo archeológie o minulosti Mostnej ulice v Nitre. Nitra 2007.
- 5.2.6. Plán Nitry z 2.pol 19.storočia, BŘEZINOVÁ, G. – SAMUEL, M. (eds.): Tak čo, našli ste niečo? Svedectvo archeológie o minulosti Mostnej ulice v Nitre. Nitra 2007.
- 5.2.7. Katastrálna mapa mesta z roku 1893, Archív KPÚ Nitra
- 5.2.8. Katastrálna mapa mesta z roku 1893, Archív KPÚ Nitra – detail územia pamiatkovej rezervácie
- 5.2.9. Mapa z roku 1898
- 5.2.10. Situovanie a rozsah najdôležitejších archeologických výskumov na hradnom kopci, uskutočnených pred rokom 2006

5.2.1. Nitra v 13. -15. storočí, zakreslené do plánu mesta z konca 19.storočia

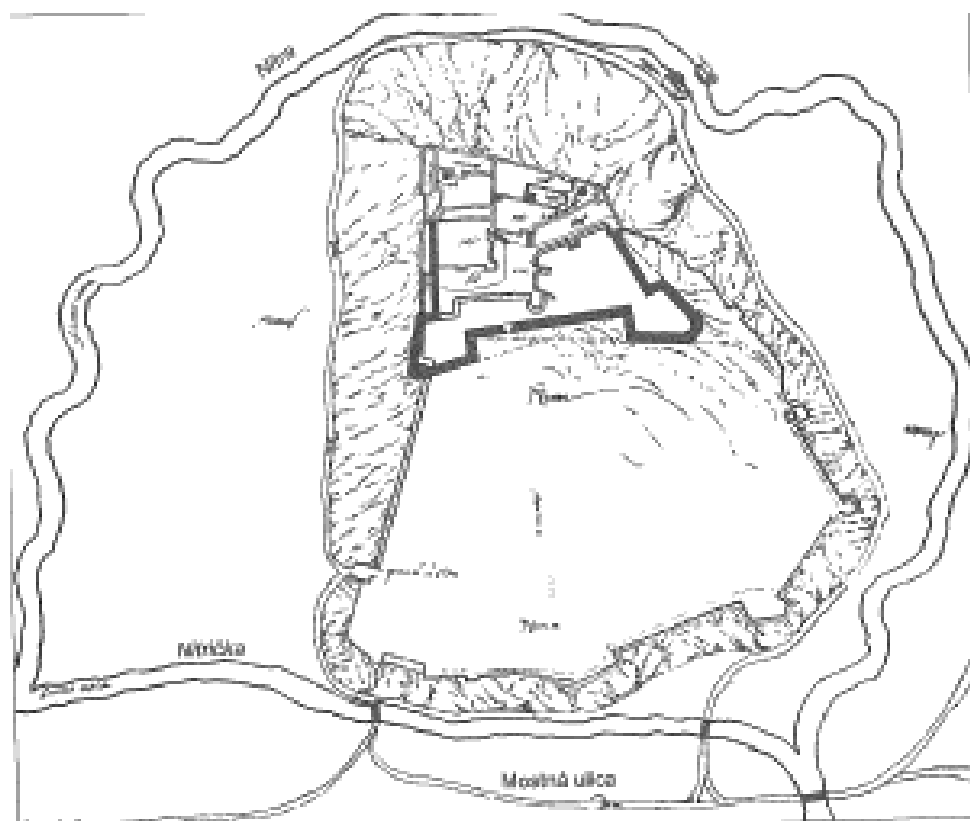
Legenda:

- 1 - Kostol sv. Jakuba
- 2 - Kostol sv. Michala Archanjela
- 3 - Kostol Blahoslavenej Panny Márie
- 4 - Kostol sv. Štefana
- 5 - Kostol sv. Emeráma

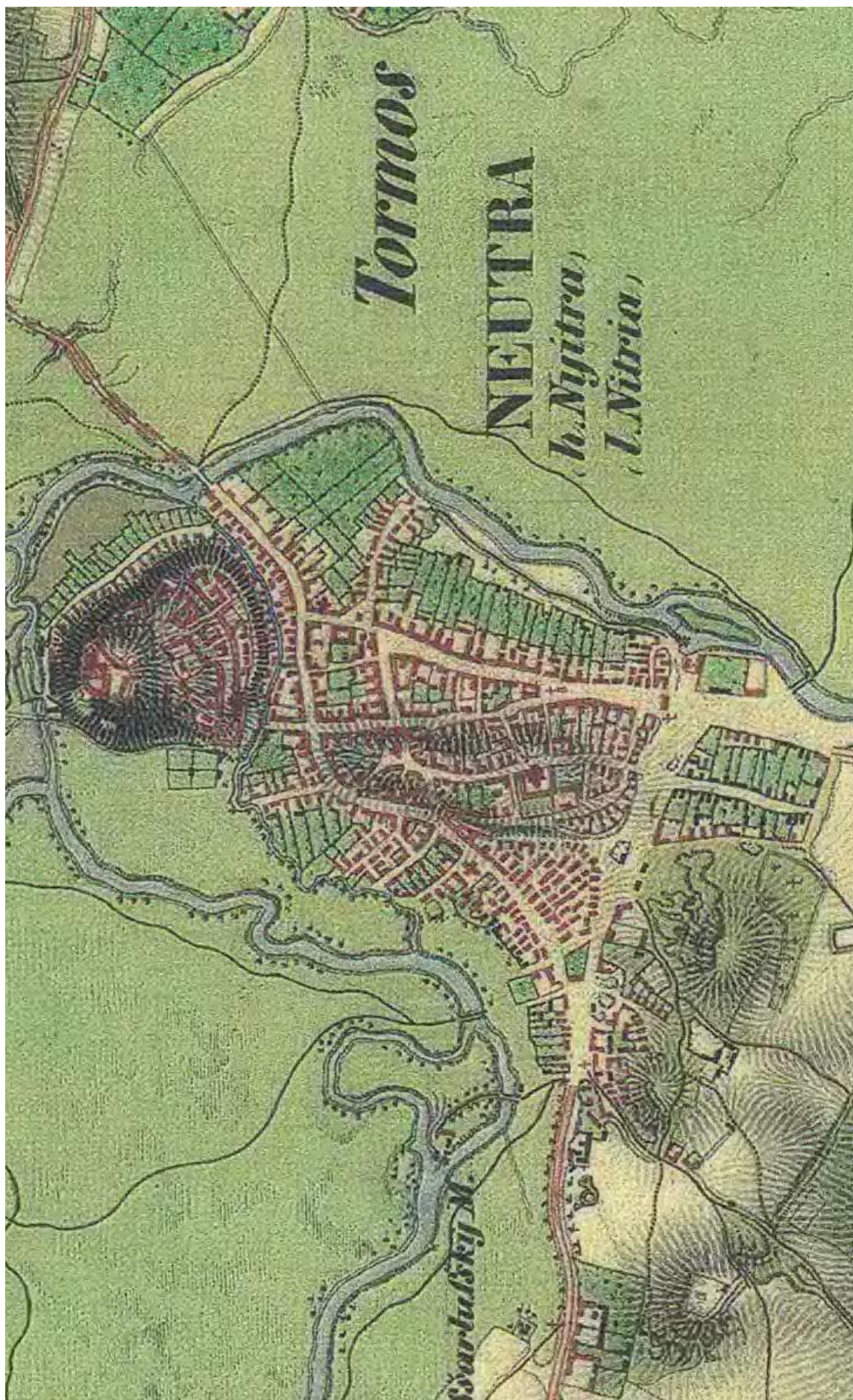
- a - Castrum
- b - Suburbium
- c - Civitas
- d - Castrum ludeorom
- e - Kapitulská
- f - Párovce



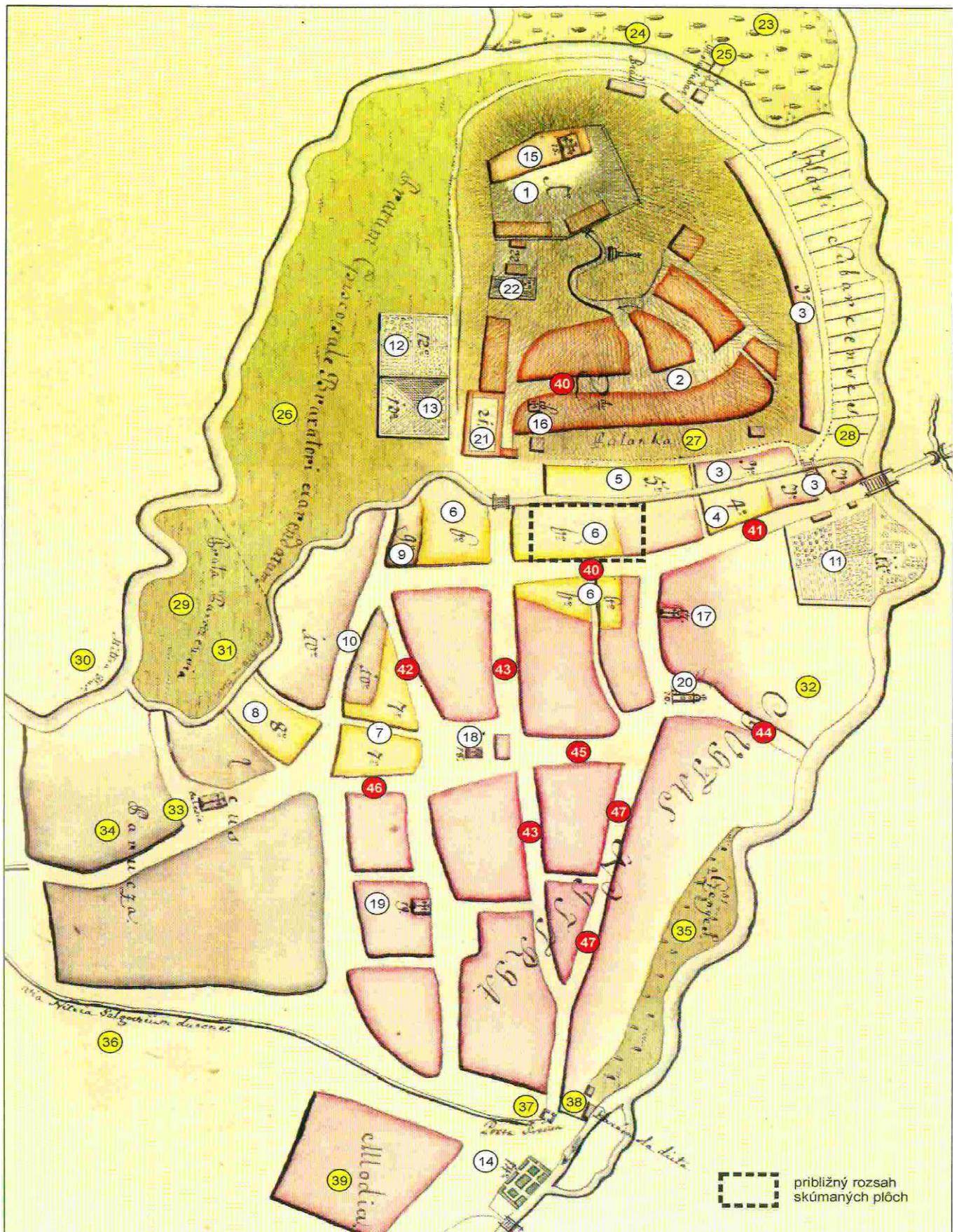
5.2.2. Plán hradného kopca z roku 1562



5.2.3. Rukopisná mapa I.vojenského mapovania r.1782, archív KPÚ Nitra

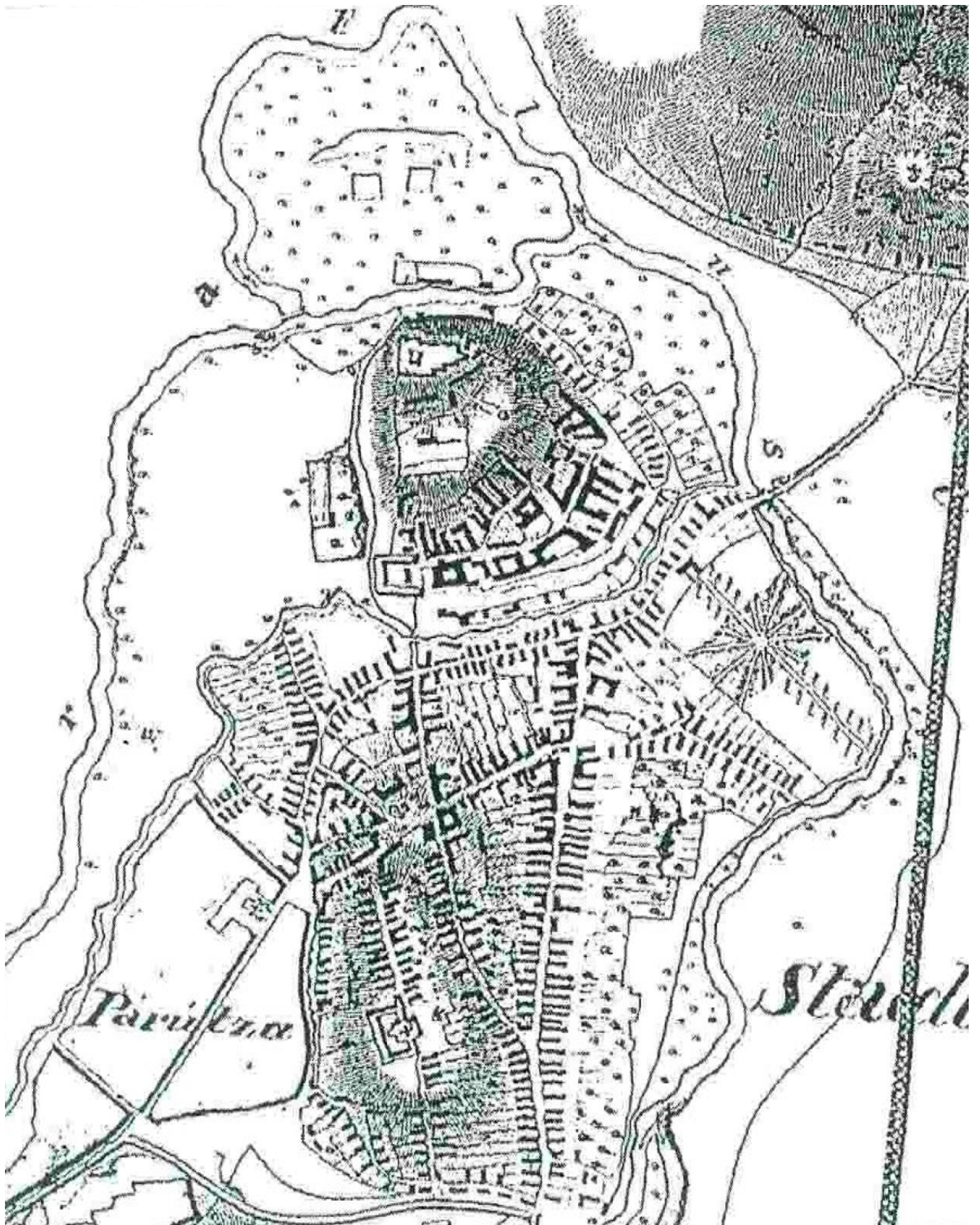


5.2.5. Plán Nitry, rok 1801



1 - Hrad, 2 – Kapitlská ulica, 3 – Mostná ulica, 15 – hradný kostol, 16 – Františkánsky kostol,
 21 – župný dom, 22 – Prepstský palác, 27 - Palonka

5.2.6. Plán Nity z 2.pol 19.storočia



5.2.7. Katastrálna mapa mesta z roku 1893, archív KPÚ Nitra

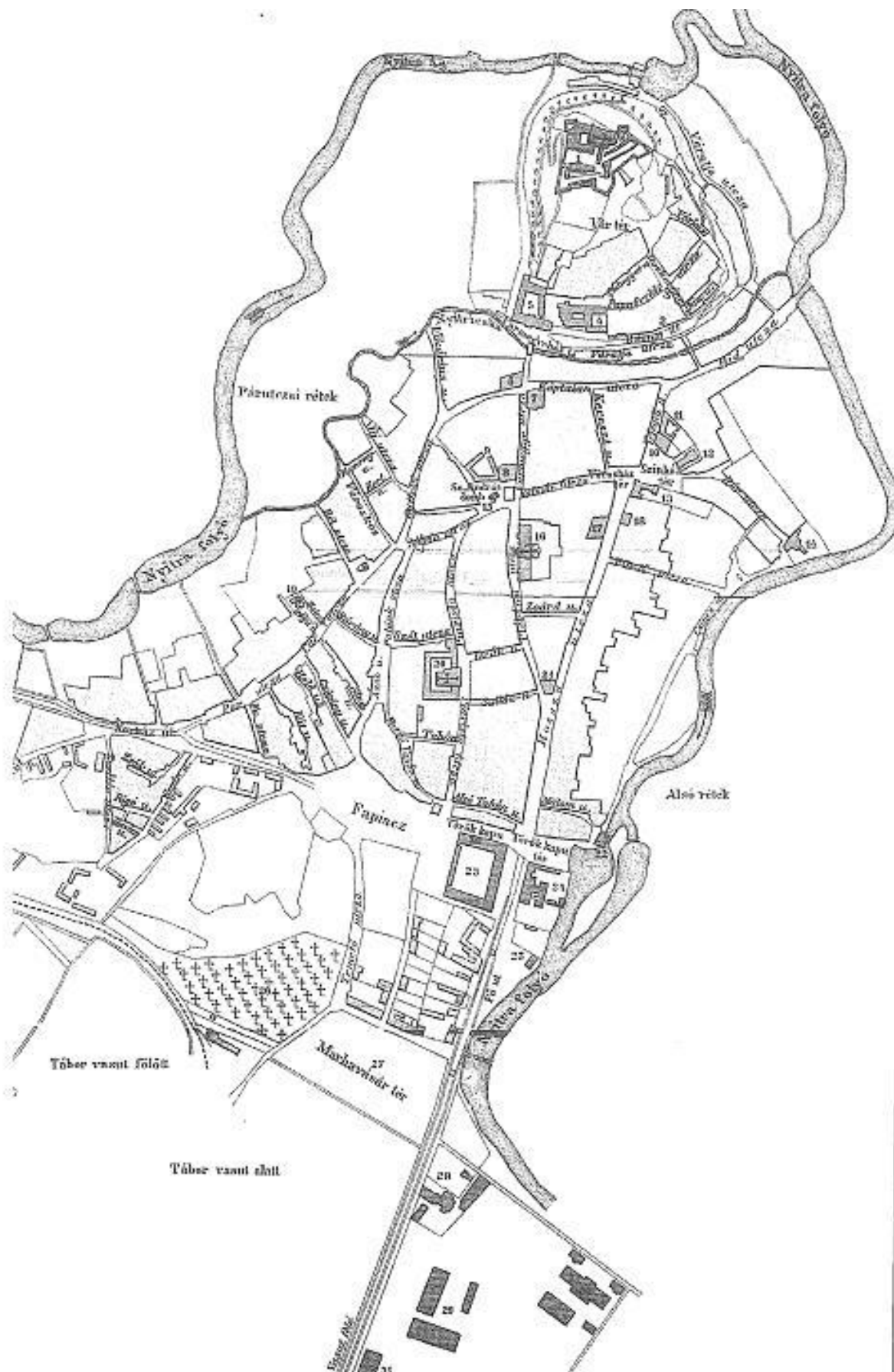


5.2.8. Katastrálna mapa mesta z roku 1893, archív KPÚ Nitra- detail územia pamiatkovej rezervácie

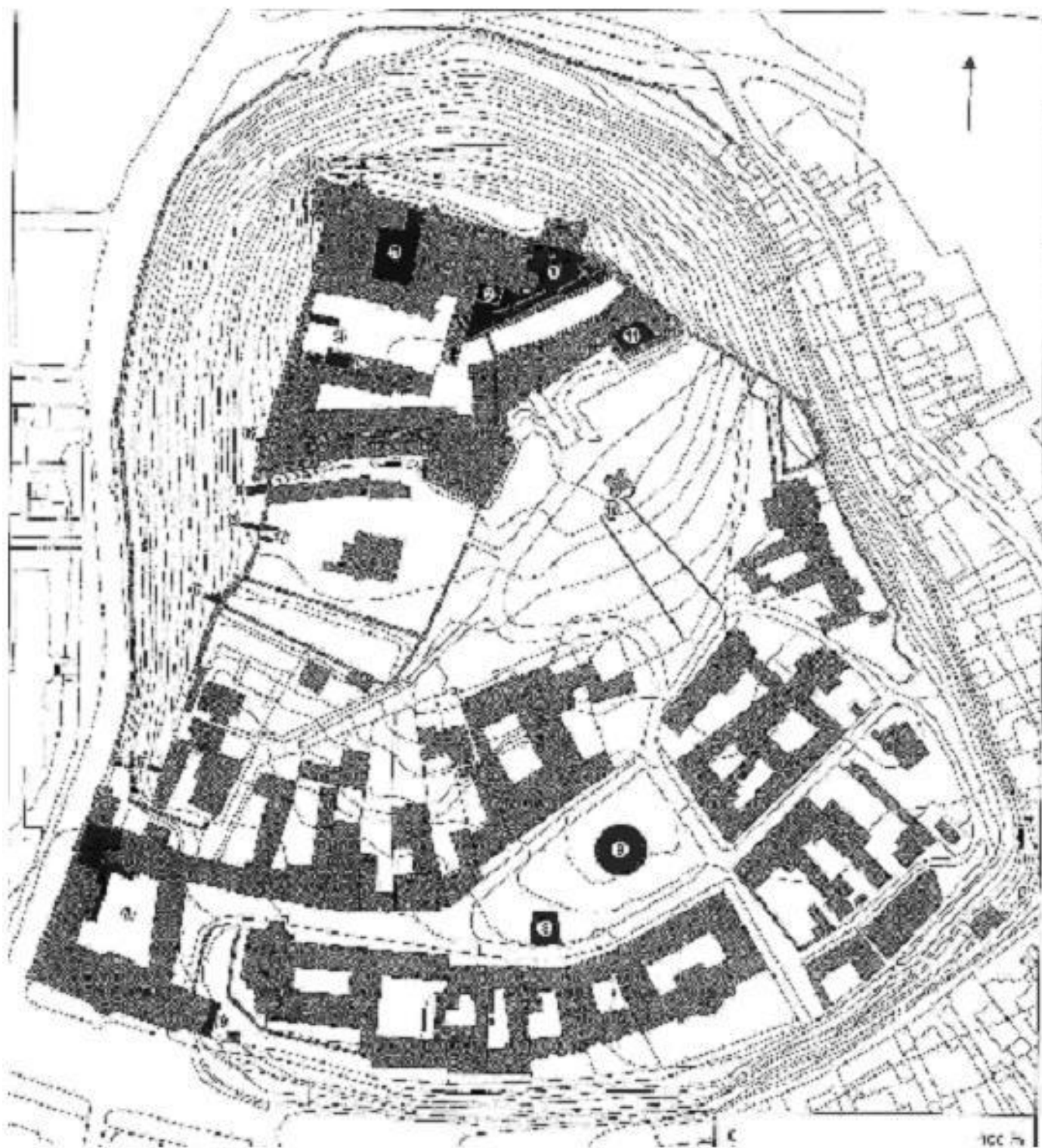


KATASTRÁLNA MAPA MESTA Z ROKU 1893

5.2.9. Mapa z roku 1898



5.2.10. Situovanie a rozsah najdôležitejších archeologických výskumov na hradnom kopci, uskutočnených pred rokom 2006



legenda: šedá – zástavba
čierna – skúmané plochy