










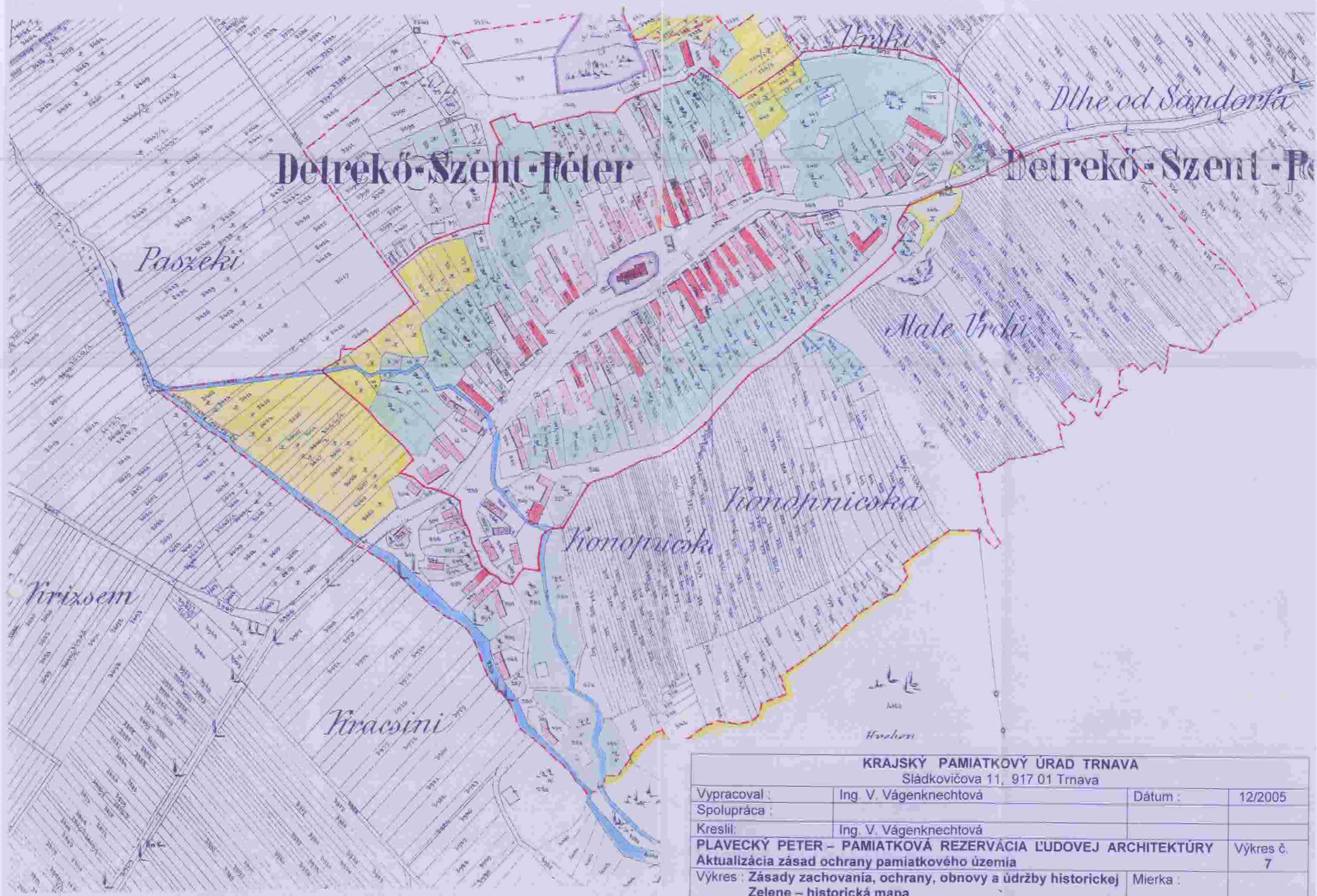


LEGENDA K MAPOVÝM PODKLADOM

-  hranica pamiatkovej rezervácie ľudovej architektúry /PRĽA/
-  hranica ochranného pásma PRĽA
-  stavebné objekty
-  stavebné objekty zapísané v ÚZPF
-  vyhradená zeleň
-  záhrady prevažne úžitkové s ovocnými stromami - vysoká zeleň
-  pasienky - na ich ploche boli ojedinelé skupiny stromov
-  lúky - boli pravidelne kosené menej spásané a bez porastov
-  les za hranicou intravilánu
-  vodné toky
-  plochy pôvodných ovocných záhrad, ktoré je potrebné ponechať ako obvodovú zeleň PRĽA



KRAJSKÝ PAMIATKOVÝ ÚRAD TRNAVA Sládkovičova 11, 917 01 Trnava			
Vypracoval :	Ing. V. Vágenknechtová	Dátum :	12/2005
Spolupráca :			
Kreslil:	Ing. V. Vágenknechtová		
PLAVECKÝ PETER – PAMIATKOVÁ REZERVÁCIA ĽUDOVEJ ARCHITEKTÚRY Aktualizácia zásad ochrany pamiatkového územia			Výkres č. 7
Výkres :	Zásady zachovania, ochrany, obnovy a údržby historickej Zelene – historická mapa	Mierka :	



Plavecký Peter

Plavecký Peter

Dlhé od Prieval

Konopníská

Konopníská

KRAJSKÝ PAMIATKOVÝ ÚRAD TRNAVA
Sládkovičova 11, 917 01 Trnava

Vypracoval :	Ing. V. Vágenknechtová	Dátum :	12/2005
Spolupráca :			
Kreslil :	Ing. V. Vágenknechtová		
PLAVECKÝ PETER – PAMIATKOVÁ REZERVÁCIA ĽUDOVEJ ARCHITEKTÚRY Aktualizácia zásad ochrany pamiatkového územia			Výkres č. 8
Výkres :	Zásady zachovania, ochrany, obnovy a údržby historickej zelene – katastrálna mapa	Mierka :	